



РЕПУБЛИКА БЪЛГАРИЯ

МИНИСТЕРСТВО НА ОКОЛНАТА СРЕДА И ВОДИТЕ

ИНФОРМАЦИЯ

ОТ

НЕНО ДИМОВ - Министър на околната среда и водите

ОТНОСНО: Оперативното управление на водите на национално ниво в Р. България

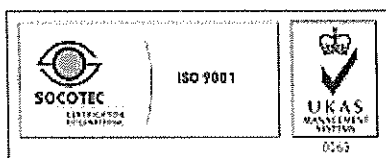
I. СЪСТОЯНИЕ НА ВОДИТЕ В СТРАНАТА ЗА М. АПРИЛ 2018 Г.

1. ПОВЪРХНОСТНИ ВОДИ

Общият обем на речния отток в страната за месец април е 3 245 млн. м³. Стойността му е с около 47% по-малко от стойността за месец март и с 1,5 пъти по-голяма от стойността за месец април 2017 г.

Средномесечните водни количества за месец април при по-голяма част от наблюдаваните пунктове на реките в страната са били над месечните норми. Около и под тях са водните количества във водосборите на р. Вит, р. Осъм и р. Янтра (Дунавски басейн); р. Провадийска при гара Синдел и р. Ропотамо при с. Веселие (Черноморски басейн); в горното течение на р. Тунджа и р. Марица и притока ѝ р. Чепеларска, както и във водосбора на р. Арда (Източнобеломорски басейн); р. Сушицка при с. Полена, р. Пиринска Бистрица при с. Горно Спанчево (Западнобеломорски басейн). В периодите 1–2, 6–8, 17–20 април в резултат на валежи са регистрирани повишения на речните нива в по-голяма част от страната – в Дунавски басейн с до +60 км в периода 6–8 април, в Черноморски басейн с до +20 см в периода 19–20 април, в Източнобеломорски басейн с до +57 см в периода 6–8 април и в Западнобеломорски басейн с до +57 см в периода 6–8 април. Речните нива в страната са били около и под праговете за средни води, а около праговете за високи води са били водните нива на реките в средното и долно течение на р. Искър, водосбора на р. Русенски Лом (Дунавски басейн), в средното течение на р. Марица (Източнобеломорски басейн) и в Западнобеломорския басейн.

В Дунавския басейн обемът на речния отток за месец април е 1 267 млн. м³, което е с около 52% по-малко от предходния месец и с около 1 път по-голям от обемът на речния отток за същия период миналата година. Вследствие на валежи в периодите 1–2, 6–8, 10–12 и 16–18 април са регистрирани незначителни повишения на речните нива във водосборите



София, 1000, бул. „Кн. Мария Луиза” 22

Тел: +359(2) 940 6194, Факс: +359(2) 986 25 33

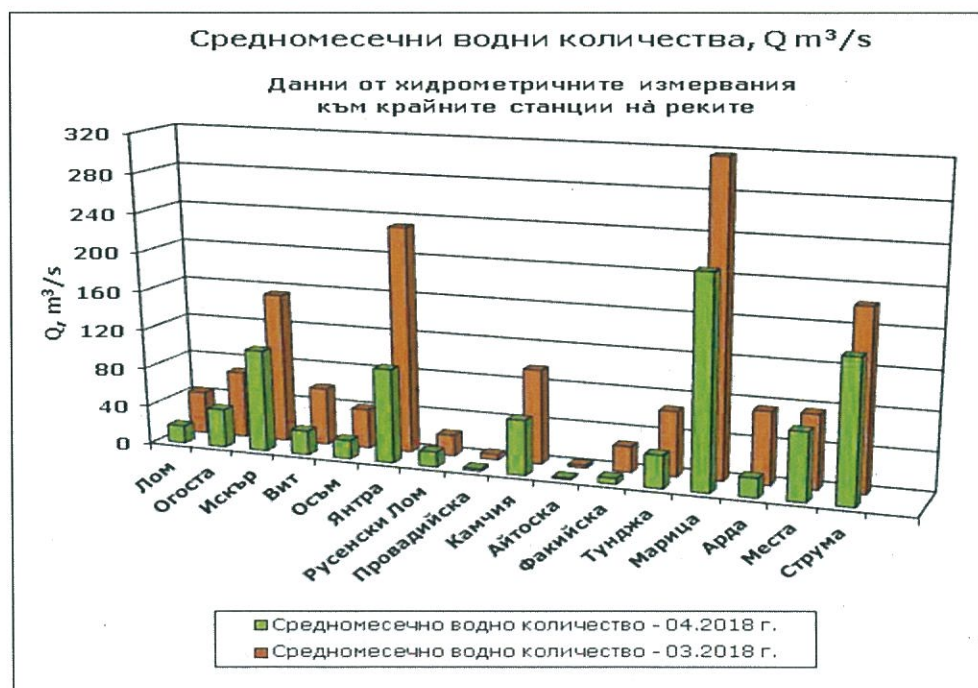


на р. Нишава с +36 см при гр. Калотина в периода 6–8.04; р. Искър по основната река с +38 см при гр. Нови Искър в периода 6–8.04 и в притока ѝ р. Малък Искър при гр. Етрополе с +33 см в периода 16-18.04; р. Вит при с. Биволаре с +34 см в периода 6–8.04; р. Осъм при с. Изгрев с +60 см в периода 6–8.04; р. Янтра по притока ѝ р. Голяма река при гр. Стражица с +48 см в периода 1–2 април.

В **Черноморския басейн** обемът на речния отток за месец април е 339 млн. м³. Стойността му е с около 60% по-малка от стойността за месец март и с около 1,3 път над стойността за месец април 2017 г. В резултат на валежи в периода 19–20 април са регистрирани незначителни повишения на водните нивата в басейна с до +20 см на р. Факийска при с. Зидарово.

Обемът на оттока на **Източнбеломорския басейн** за месец април е 983 млн. м³. Стойността му е с около 46% по-малка от стойността за месец март и близо 2 пъти над стойността за месец април 2017 г. В резултат на валежи в периода 6–8.04 са регистрирани краткотрайни повишения на речните нива в родопските притоци на р. Марица с до +57 см на р. Чепинска при гр. Велинград.

В **Западнбеломорския басейн** обемът на речния отток за месец април е 656 млн. м³. Обемът му е с около 20% по-малък спрямо този за месец март и с над 2 пъти по-голям от този за месец април 2017 г. В резултат на валежи са регистрирани повишения на речните нива на: р. Елешница при с. Ваксево с +17 см и р. Струма при гр. Перник с +28 см в периода 1–2.04 и на р. Места при Момина Кула с +45 см и при гр. Хаджидимово с +57 см в периода 6–8 април.



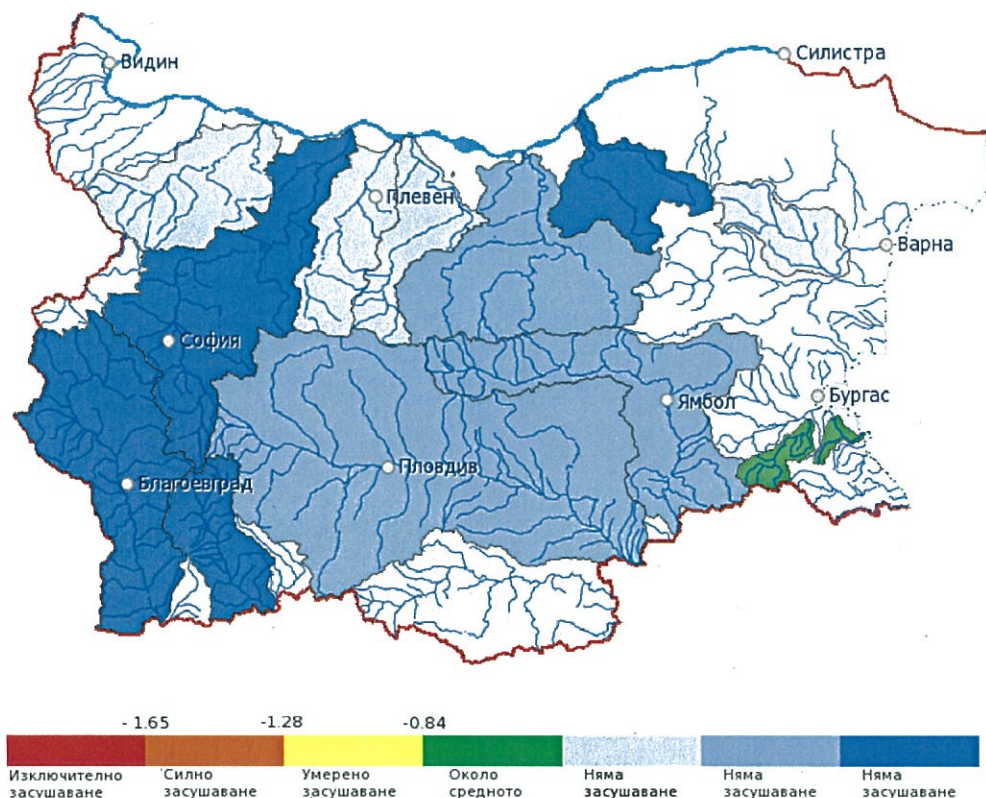
2. РЕКА ДУНАВ

Средномесечните водни стоежи за месец април на р. Дунав при всички измервателни пунктове в българския участък са с 15–25 % над месечните норми за април и с 62–100 см над стойностите за миналия месец.

3. СТОЙНОСТ НА ИНДЕКСА НА ЗАСУШАВАНЕ SRI

НИМХ ежесечно изчислява стойността на индекса на засушаване SRI, на база предварително определени средномесечни водни количества по поречието. За месец април 2018 г. индексите са както следва:

- около средното засушаване – по поречието на река Ропотамо и Факийска река;
- във всички други поречия на страната няма засушаване;



II. СЪСТОЯНИЕ НА ВОДИТЕ ЗАРЕГУЛИРАНИ В КОМПЛЕКСНИТЕ И ЗНАЧИМИ ЯЗОВИРИ ПРЕЗ м. АПРИЛ 2018 г.

В Министерството на околната среда и водите ежедневно се следи състоянието на водите зарегулирани в комплексните и значими язовири, на базата на ежедневна информация постъпваща от дружествата експлоатиращи язовирните стени и съоръженията към тях. Съгласно приложение №1 към чл.13 ал.1, т.1 от Закона за водите, комплексните и значими язовири са 53 броя:

- Сумата на общите им обеми е 6 692,03 млн. м³, което представлява около 87% от сумата на общите обеми на изградените в страната язовири;

- За 44 броя комплексни и значими язовири с общ обем 6 620,40 млн. м³ се изготвя годишен график за определяне на стратегията при използването на водите им;

Сумата от наличните в тях завирени обеми към 30 април 2018 г. е 5 296,1 млн. м³ и представлява 80,0% от сумата на общите им обеми. В края на месец април 2017 г. този процент е бил 66,3%. *Сумарният завирен обем към 30 април 2018 г. е с 13,7% по-голям от обема към 30 април 2017 г. и с 2,3% по-малък спрямо обема към 31 март 2018 г.*

През месец април в следствие на големия приток предизвикан от интензивното снеготопене започнало през предходните месеци (февруари и март) преливаха язовирите: „Тича“, „Камчия“, „Ясна поляна“, „Боровица“, „Ивайловград“, „Панчарево“ и „Пчелина“. Осигурена е нормална проводимост на реките след язовирите, няма проблеми и засегнати населени места.

В края на месеца със запълване 100% е язовир „Камчия“.

Със запълване над 90% са язовирите: „Широка поляна“, „Доспат“, „Въча“, „Кричим“, „Розов кладенец“, „Домлян“, „Пчелина“, „Тича“, „Йовковци“, „Среченска бара“, „Ясна поляна“, „Асеновец“ и „Боровица“.

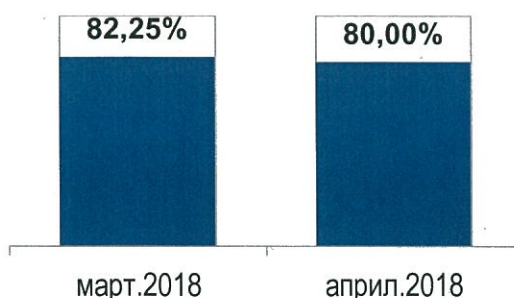
От получените данни за регистрираните общи притоци от водосборите на комплексните и значими язовири за изминалите четири месеца, може да се направи оценката:

- с обезпеченост 75% - условия на средно суха година са язовирите: „Огняново“, „Среченска бара“, „Горни Дъбник“, „Съединение“, „Жребчево“ и „Мандра“;
- Всички останали язовири са с обезпеченост за над средна по влажност година.

Няма данни за засегнати населени места и за възникнали аварийни ситуации по язовирните стени и съоръженията към тях.



За периода 31.03.2018 - 30.04.2018 г. наличният завирен обем в язовирите е намалял с 149,4 млн.м³.



Наличният завирен обем в язовирите според основното им предназначение е както следва:

- за питейно-битово водоснабдяване – 91,0% от общия им обем. В язовирите с питейно-битово предназначение акумулираните водни обеми са абсолютно достатъчни за осигуряване нуждите на населението.
- за напояване – 68,1% от общия им обем. Язовирите разполагат със свободни обеми за поемане на очаквания приток.
- за енергетика – 87,1% от общия им обем. Язовирите разполагат с ретензионни обеми.

III. КОМПЛЕКСНИ И ЗНАЧИМИ ЯЗОВИРИ С ОСНОВНО ПРЕДНАЗНАЧЕНИЕ ПИТЕЙНО-БИТОВО ВОДОСНАБДЯВАНЕ

Сумарният завирен обем на язовирите с питейно-битово предназначение към **30 април 2018 г. е 1 364,2 млн. м³, което е 91,0% от общия им обем и е процентно еквивалентен на обема в края на предходния месец март, и с 9,2% по-голям от обема в края на април 2017 г.**

Степента им на напълване е както следва: яз. „Искър” – 86,2%, яз. „Бели Искър” – 44,9%, яз. „Среченска бара” – 97,8%, яз. „Христо Смирненски” – 66,3%, яз. „Йовковци” – 97,0%, яз. „Тича” – 98,0%, яз. „Камчия” – 100%, яз. „Ясна поляна” – 98,6%, яз. „Асеновец” – 99,2%, яз. „Боровица” – 99,7%, яз. „Студена” – 82,2% и яз. „Дяково” – 62,5%.

Всички язовири за питейно-битово водоснабдяване в края на месец април са с обеми абсолютно достатъчни за обезпечаване нуждите на водоползвателите.



IV. ПРЕДПРИЕТИ ДЕЙСТВИЯ НА ОПЕРАТИВНО ЗВЕНО КЪМ МОСВ

През месец април хидрометеорологичната обстановка в страната е нормална за сезона. Не са възниквали извънредни ситуации, предвид което оперативното звено към МОСВ не е активирано.

V. ПРЕДПРИЕТИ МЕРКИ В МЕСЕЧНИЯ ГРАФИК ЗА ИЗПОЛЗВАНЕ НА ВОДИТЕ ОТ КОМПЛЕКСНИТЕ И ЗНАЧИМИ ЯЗОВИРИ ПРЕЗ МЕСЕЦ АПРИЛ 2018 г.:

1. Изменен е месечния график за месец април в частта за яз. „Искър“, предвид регистрираният висок приток през първата половина на месеца, наличния завирен обем в язовира (85,4%), както и продължаващата рехабилитация на хидрогрупа 1 на ВЕЦ „Пасарел“. С изменението е предписано контролирано да бъдат освободени 10,000 млн. м³ енергийно непреработени води.

2. Изменен е месечния график за месец април в частта за яз. „Жребчево“ поради възникнала авария на хидрогенератор на ВЕЦ „Жребчево“, преработващ водите за осигуряване на минимално допустим отток в река Тунджа след язовирната стена. Отпуснати са допълнителни водни количества за производство на електроенергия чрез останалите хидрогрупи на централата, с цел осигуряване на минимално допустим отток в реката след язовира, съобразени с минималните възможности на хидроагрегатите в централата.

VI. КОНТРОЛ ПО СПАЗВАНЕ НА МЕСЕЧНИЯ ГРАФИК НА КОМПЛЕКСНИТЕ И ЗНАЧИМИ ЯЗОВИРИ

При осъществената от Басейновите дирекции контролна дейност съгласно Закона за водите и Наредбата за ползване на повърхностните води, по отношение изпълнението на режимния график и определените за поддържане обеми на водите на комплексните и значими язовири за месец април са констатирани следните допуснати нарушения:

- яз. „Въча“ – констатирано е надвишаване на разрешеното с месечен график количество вода за напояване. На „Напоителни системи“ ЕАД ще бъде направено предписание на за стриктно спазване на графика;
- яз. „Копринка“ – констатирано е неспазване на предписания режим на работа на ВЕЦ „Копринка“, поради което ще бъде направено предписание за стриктно спазване на графика;

- яз. „Цанков камък“ – констатирано е надвишаване на разрешения лимита за електропроизводство. За констатираното нарушение има основание за налагане на административно-наказателни действия;

- язовирите от каскада „Арда“ – яз. „Кърджали“, яз. „Студен кладенец“ и яз. „Ивайловград“ – констатирано е неспазване на условията поставени в месечния график за поддържане на определен максимален обем от 80%. За констатираните нарушения следва да бъдат предприети административно-наказателни действия.

НЕНО ДИМОВ



Министър на околната среда и водите