



РЕПУБЛИКА БЪЛГАРИЯ

МИНИСТЕРСТВО НА ОКОЛНАТА СРЕДА И ВОДИТЕ

ИНФОРМАЦИЯ

ОТ

НЕНО ДИМОВ - Министър на околната среда и водите

ОТНОСНО: Оперативното управление на водите на национално ниво в Р. България


I. СЪСТОЯНИЕ НА ВОДИТЕ В СТРАНАТА ЗА М. АВГУСТ 2018 Г.

1. ПОВЪРХНОСТНИ ВОДИ

Общият обем на речния отток в страната за месец август е 1 443 млн. м³. Стойността му е с около 36% по-малка от стойността за месец юли и със 131% по-голяма от стойността за месец август 2017 г.

Средномесечните водни количества за месец август при по-голямата част от наблюдаваните пунктове на реките в страната са били над месечните норми. Около и под тях са били водните количества на: р. Черни Вит при с. Черни Вит, Голяма река при гр. Стражица и р. Русенски Лом (Дунавски басейн); р. Провадийска река при гр. Провадия, р. Голяма Камчия при гр. Велики Преслав, Факийска река при с. Зидарово и р. Ропотамо при с. Веселие (Черноморски басейн); долното течение на р. Тунджа, горното течение на р. Марица и в притока ѝ Харманлийска река при гр. Харманли (Източнореломорски басейн); р. Струма при гр. Перник и р. Пиринска Бистрица при с. Горно Спанчево (Западнобеломорски басейн). През месеца речните нива в цялата страна са се понижавали. Краткотрайни повишения в резултат на валежи в по-голяма част от страната са отчетени в периодите 31 юли - 2 август и 26 - 28 август.

В Дунавския басейн обемът на речния отток за месец август е 615 млн. м³, което е с около 47% по-малко от предходния месец и със 113% повече от същия период миналата година. Вследствие на валежи са регистрирани повишения на речните нива: в периода 31 юли - 2 август във водосбора на р. Искър с до +57 см, във водосбора на р. Осъм с до +377 см, във



София, 1000, бул. „Кн. Мария Луиза“ 22

Тел: +359(2) 940 6259

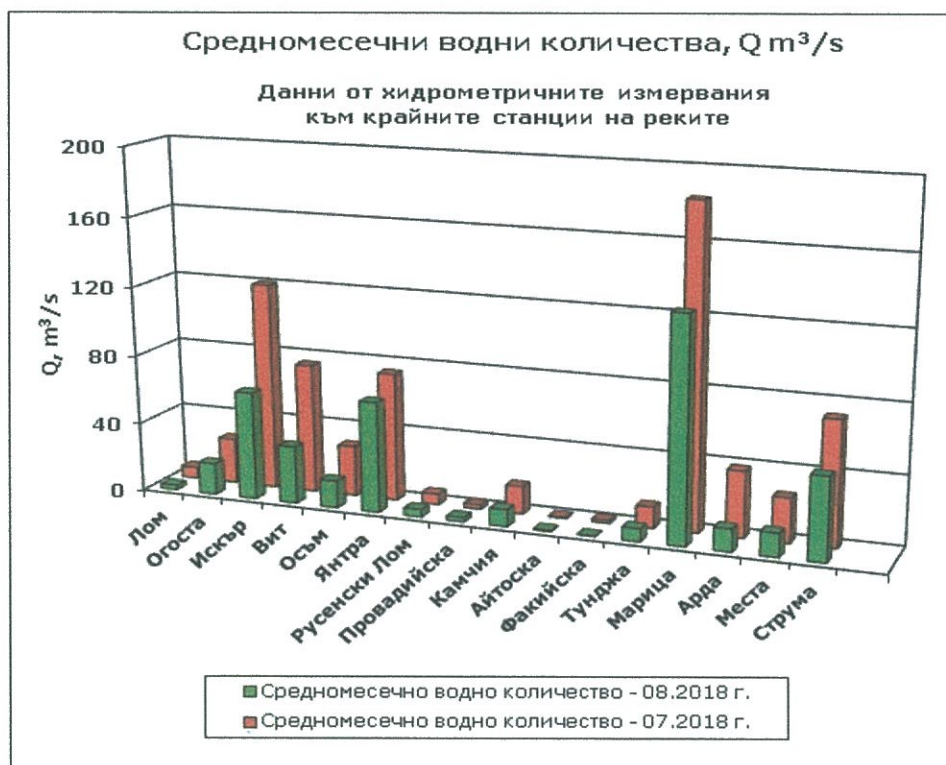


водосбора на р. Янтра с до +143 см, във водосбора на р. Русенски Лом с до +44 см; в периода 6 - 8 август във водосбора на р. Русенски Лом с до +61 см; в периода 26 – 28 август във водосбора на р. Искър с до +50 см.

В **Черноморския басейн** обемът на рения отток за месец август е 57 млн. м³, което е с 47% по-малко от месец юли и с около 66% повече от месец август 2017 г. В периода 31юли -1 август в резултат на валежи са регистрирани незначителни повишения във водосбора на р. Камчия с до +31 см.

Обемът на речния отток в **Източнобеломорския басейн** за месец август е 638 млн. м³, което е с около 12% по-малко спрямо този за месец юли и със 152% повече от този за месец август 2017 г. Вследствие на валежи са регистрирани повишения на речните нива: в периода 31юли – 3 август във водосбора на р. Марица с до +167 см и във водосбора р. Арда с до +58 см; в периода 26 -28 август във водосбора на р. Марица с до +76 см.

В **Западнобеломорския басейн** обемът на речния отток за месец юли е 134 млн. м³, което е с 50% по-малко спрямо този за месец юли и със 186% повече от този за месец август 2017 г. Вследствие на валежи са регистрирани незначителни повишения на речните нива: в периода 31юли – 2 август във водосбора на р. Струма с до +32 см; в периода 26 – 28 август във водосбора на р. Места с до +30 см.



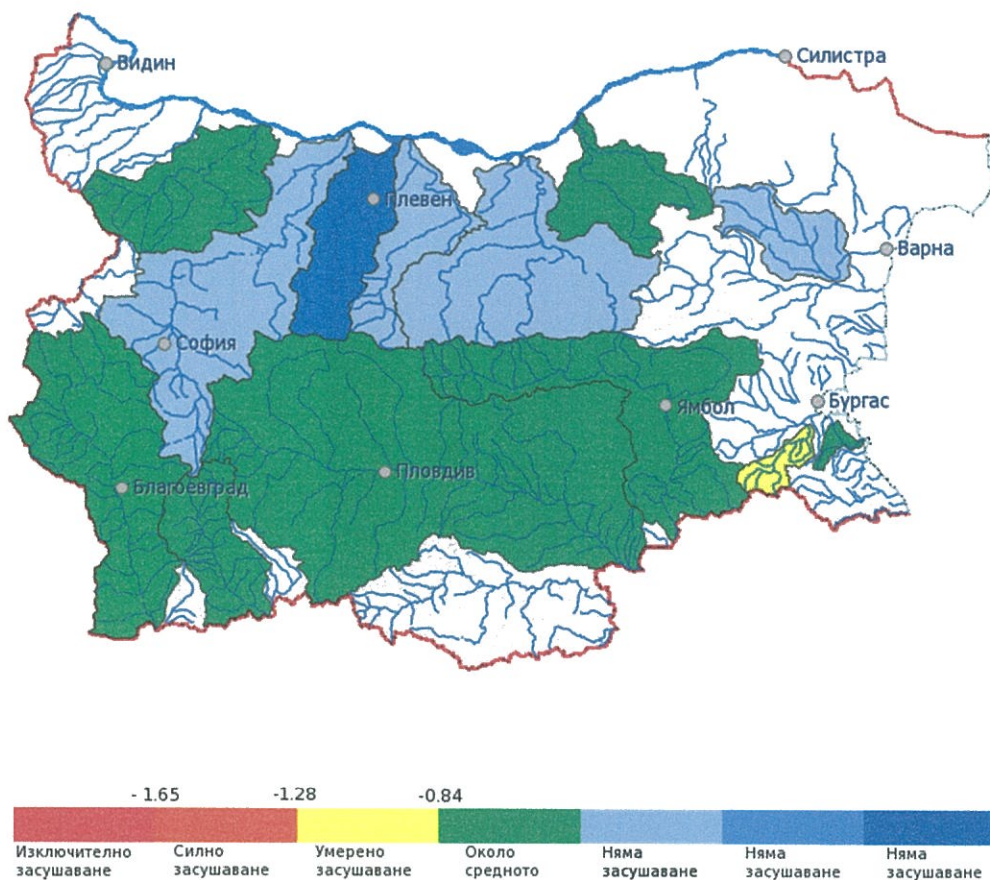
2. РЕКА ДУНАВ

Средномесечните водни стоежи за месец август на р. Дунав при всички измервателни пунктове в българския участък са с от 42 до 70% под месечните норми за месец август и с около 150 см по-ниски спрямо миналия месец.

3. СТОЙНОСТ НА ИНДЕКСА НА ЗАСУШАВАНЕ SRI

НИМХ ежесечно изчислява стойността на индекса на засушаване SRI, на база предварително определени средномесечни водни количества по поречия. За месец август 2018 г. индексите са както следва:

- умерено засушаване – по поречието на р. Факийска;
- около средното засушаване – по поречието на реките: Огоста, Русенски Лом, Ропотамо, Марица, Тунджа, Струма и Места;
- във всички други поречия на страната няма засушаване;



II. СЪСТОЯНИЕ НА ВОДИТЕ ЗАРЕГУЛИРАНИ В КОМПЛЕКСНИТЕ И ЗНАЧИМИ ЯЗОВИРИ ПРЕЗ М. АВГУСТ 2018 Г.

В Министерството на околната среда и водите ежедневно се следи състоянието на водите зарегулирани в комплексните и значими язовири, на базата на ежедневна информация постъпваща от дружествата експлоатиращи язовирните стени и съоръженията към тях. Съгласно приложение №1 към чл.13 ал.1, т.1 от Закона за водите, комплексните и значими язовири са 53 броя:

- Сумата на общите им обеми е 6 692,03 млн. м³, което представлява около 87% от сумата на общите обеми на изградените в страната язовири;
- За 44 броя комплексни и значими язовири с общ обем 6 620,40 млн. м³ се изготвя годишен график за определяне на стратегията при използването на водите им;

Сумата от наличните в тях завирени обеми към 31 август 2018 г. е 4 844,587 млн. м³ и представлява 73,2% от сумата на общите им обеми. В края на месец август 2017 г. този процент е бил 61,2%. *Сумарният завирен обем към 31 август 2018 г. е с 12% по-голям от обема към 31 август 2017 г. и приблизително с около 6,7% по-малък спрямо обема към 31 юли 2018 г.*

През месец август прелива язовир „Пчелина“.

В края на месеца със запълване 100% е язовир „Среченска бара“.

Със запълване над 90% са язовирите: „Доспат“, „Кричим“, „Розов кладенец“, „Калин“, „Карагьол“, „Пчелина“, „Йовковци“ и „Боровица“.

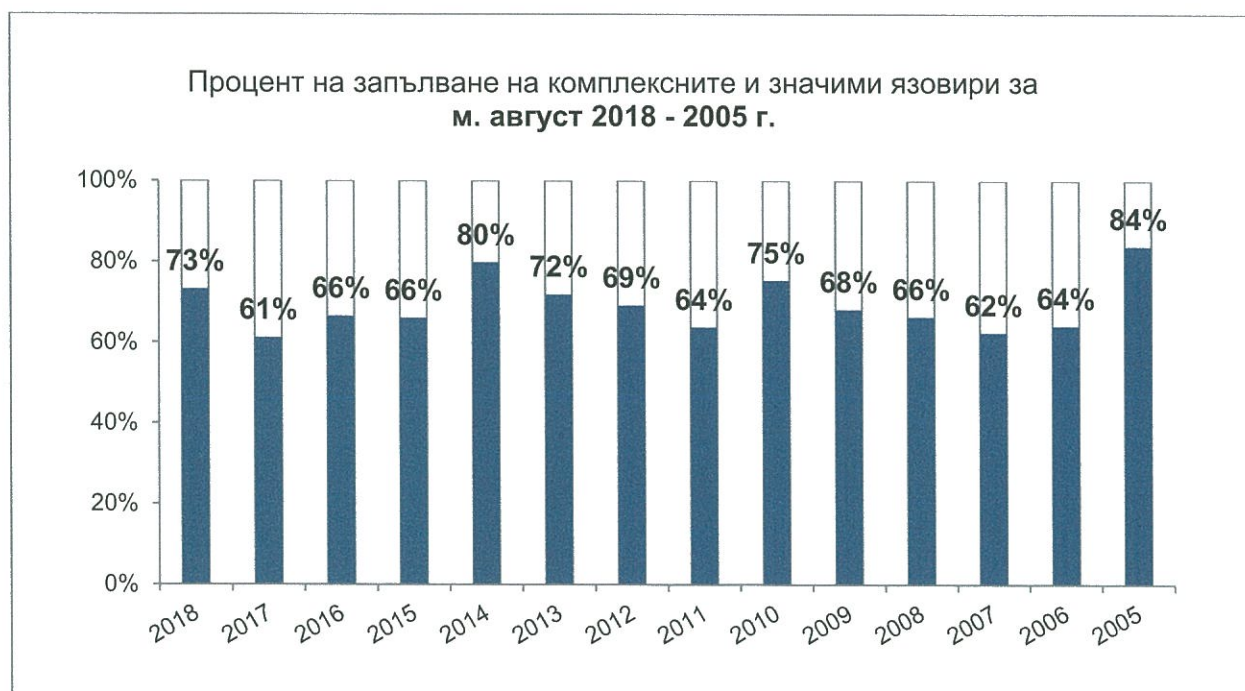
От получените данни на регистрираните общи притоци на водосборите към комплексните и значими язовири за изминалите осем месеца на 2018 година, може да се направи следната приблизителна оценка:

- с обезпеченост 50 % - условия на средна година са язовирите: „Искър“, „Рабиша“, „Огоста“, „Бели Лом“, „Тича“, „Порой“, „Ахелой“, „Ясна поляна“, „Белмекен“, „Чаира“, „Тополница“, „Домлян“, „Пясъчник“, „Голям Беглик“, „Широка поляна“, „Батак“, „Доспат“, „Въча“, „Боровица“, „Студен кладенец“, „Ивайловград“, „Студена“, „Пчелина“ и „Дяково“;

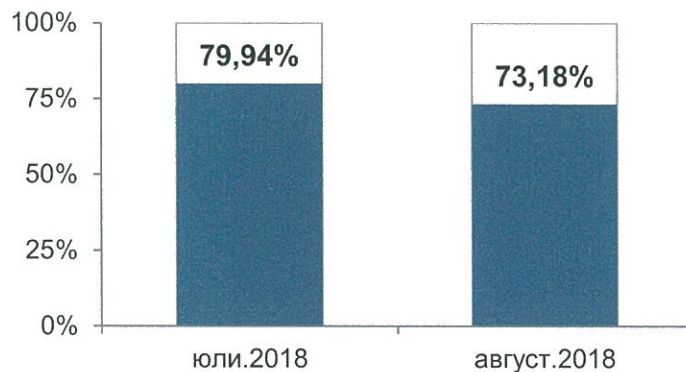
- с обезпеченост 75% - условия на средно суха година са язовирите: „Горни Дъбник“, „Сопот“, „Александър Стамболийски“, „Христо Смирненски“, „Йовковци“, „Ястребино“, „Съединение“, „Георги Трайков“, „Камчия“, „Копринка“, „Жребчево“, „Малко Шарково“, „Асеновец“, „Тракиец“, „Кърджали“ и „Мандра“;

- с обезпеченост 95% - условия на суха година са язовирите: „Огняново“, „Кула“ и „Среченска бара“.

Няма данни за засегнати населени места и за възникнали аварийни ситуации по язовирните стени и съоръженията към тях.



За периода 01.08.2018- 31.08.2018 г.
наличният завирен обем в язовирите е
намалял с 447,5 млн.м³.



В края на месеца наличните завирени обеми в язовирите според основното им предназначение са както следва:

- за питейно-битово водоснабдяване – 85,1% от общия им обем. В язовирите с питейно-битово предназначение акумулираните водни обеми са достатъчни за осигуряване нуждите на населението.
- за напояване – 59,4% от общия им обем. Язовирите разполагат с достатъчно водни маси за осигуряване на оставащия напоителен сезон;
- за енергетика – 81,7% от общия им обем. Язовирите разполагат с ретензионни обеми.

III. КОМПЛЕКСНИ И ЗНАЧИМИ ЯЗОВИРИ С ОСНОВНО ПРЕДНАЗНАЧЕНИЕ ПИТЕЙНО-БИТОВО ВОДОСНАБДЯВАНЕ

Сумарният завирен обем на язовирите с питейно-битово предназначение *към 31 август 2018 г. е 1 276,6 млн. м³, което е 85,1% от общия им обем и е с 4% по-нисък от обема в края на предходния месец юли, и 3% по-висок от обема в края на август 2017 г.*

Степента им на напълване е както следва: яз. „Искър” – 86,9%, яз. „Бели Искър” – 82,7%, яз. „Среченска бара” – 100%, яз. „Христо Смирненски” – 61,1%, яз. „Йовковци” – 96,6%, яз. „Тича” – 79,2%, яз. „Камчия” – 88,0%, яз. „Ясна поляна” – 83,2%, яз. „Асеновец” – 83,5%, яз. „Боровица” – 89,4%, яз. „Студена” – 77% и яз. „Дяково” – 67,6%.

Всички язовири за питейно-битово водоснабдяване в края на месец август са с обеми достатъчни за обезпечаване нуждите на водоползвателите.



IV. ПРЕДПРИЕТИ ДЕЙСТВИЯ НА ОПЕРАТИВНО ЗВЕНО КЪМ МОСВ

През месец август хидрометеорологичната обстановка в страната е нормална и няма възникнали извънредни ситуации.

V. ПРЕДПРИЕТИ МЕРКИ В МЕСЕЧНИЯ ГРАФИК ЗА ИЗПОЛЗВАНЕ НА ВОДИТЕ ОТ КОМПЛЕКСНИТЕ И ЗНАЧИМИ ЯЗОВИРИ ПРЕЗ МЕСЕЦ АВГУСТ 2018 Г.

Предвид покачващите се водни обеми в язовирите „Тополница“, „Сопот“ и „Искър“, с цел осигуряване на ретензионни обеми за поемане на очаквания приток е изменен месечния график както са направени следните предписания:

- за язовир „Тополница“ - достигане и поддържане на обем 110,000 млн.м³, чрез ВЕЦ и/или основен изпускател;
- за язовир „Сопот“ - достигане и поддържане на обем 45,00 млн.м³ в язовира, чрез допълнително прехвърляне на води за завиряване на язовир „Горни Дъбник“;
- за язовир „Искър“ са отпуснати допълнително 5,000 млн. м³ вода за производство на електроенергия.

Във връзка с постъпило искане от „Напоителни системи“ ЕАД, предвид необходимостта от отпускане на допълнителни водни обеми за напояване от язовирите „Домлян“, „Пясъчник“ и „Ястребино“ са отпуснати допълнително водни маси за напояване, както следва:

- от язовир „Домлян“ - 5,600 млн. м³ вода;
- от язовир „Пясъчник“ - 2,100 млн. м³ вода;
- от язовир „Ястребино“ - 1,000 млн. м³ вода.

Поради настъпили промени в планираните ремонтни дейности през месец август и необходимост от отпускане на допълнителни водни обеми за производство на електроенергия са разрешени допълнителни исканите от НЕК ЕАД водни маси за производство на електроенергия, като следва:

- за язовир „Доспат“ е разрешена работата на ВЕЦ „Тешел“ и ВЕЦ „Девин“;
- за язовир „Батак“ е разрешена работата на ВЕЦ „Батак“;
- от язовир „Голям Беглик“ – са разрешени 5,000 млн. м³ вода за производство на електроенергия;

- от язовир „Цанков камък“ - 35,000 млн. м³;
- от язовир „Въча“ - 35,000 млн. м³;
- от язовир „Кърджали“ - 130,000 млн. м³;
- от язовир „Ст. Кладенец“ - 200,000 млн. м³;
- от язовир „Ивайловград“ - 200,000 млн. м³;
- от язовир „Александър Стамболийски“ – 20,000 млн. м³.

VI. КОНТРОЛ ПО СПАЗВАНЕ НА МЕСЕЧНИЯ ГРАФИК НА КОМПЛЕКСНИТЕ И ЗНАЧИМИ ЯЗОВИРИ

При осъществената от Басейновите дирекции контролна дейност съгласно Закона за водите и Наредбата за ползване на повърхностните води, по отношение изпълнението на режимния график и определените за поддържане обеми на водите на комплексните и значими язовири не са констатирани нарушения.

НЕНО ДИМОВ

Министър на околната среда и водите

