



РЕПУБЛИКА БЪЛГАРИЯ

МИНИСТЕРСТВО НА ОКОЛНАТА СРЕДА И ВОДИТЕ

ИНФОРМАЦИЯ

ОТ

НЕНО ДИМОВ - Министър на околната среда и водите

ОТНОСНО: Оперативното управление на водите на национално ниво в Р. България

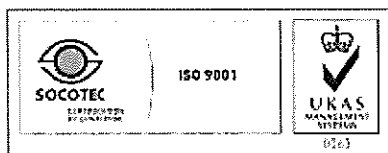
I. СЪСТОЯНИЕ НА ВОДИТЕ В СТРАНАТА ЗА М. СЕПТЕМВРИ 2018 Г.

1. ПОВЪРХНОСТНИ ВОДИ

Общият обем на речния отток в страната за месец септември е 862 млн. м³. Стойността му е с около 40% по-малка от стойността за месец август и със 70% по-голяма от стойността за месец септември 2017 г.

Средномесечните водни количества за месец септември при по-голямата част от наблюдаваните пунктове на реките в страната са около и под месечните норми. Над тях са водните количества на: р. Огоста, в средното и долното течение на р. Янтра и в притока ѝ р. Джулюница (Дунавски басейн); р. Врана при с. Надарево, р. Айтоска при гр. Камено (Черноморски басейн); р. Марица и в притоците ѝ р. Вьча и р. Сазлийка (Източнобеломорски басейн); р. Струмешница при с. Струмешница (Западнобеломорски басейн). В периода 3–7 септември в по-голяма част от страната са регистрирани повишения на речните нива, вследствие на валежи.

В **Дунавския басейн** обемът на речния отток за месец септември е 358 млн. м³, което е с около 42% по-малко от предходния месец и със 65% повече от същия период миналата година. Вследствие на валежи в периода 3–7 септември са регистрирани повишения на речните нива: във водосбора на р. Искър с до +30 см, във водосбора на р. Вит с до +41 см, във водосбора на р. Осъм с до +55 см, във водосбора на р. Янтра с до +28 см.



София, 1000, бул. „Кн. Мария Луиза” 22

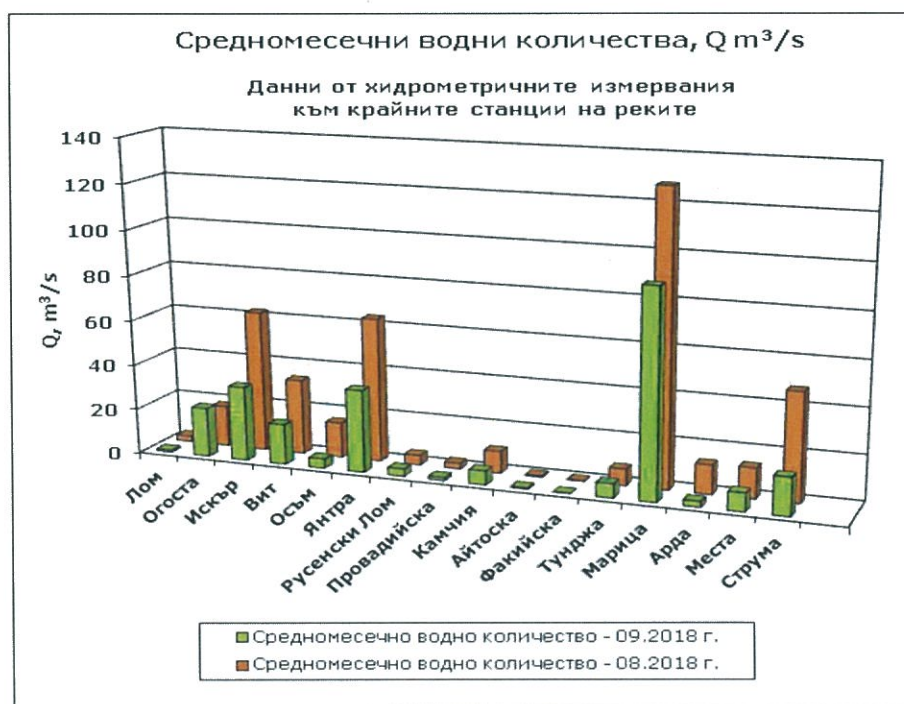
Тел: +359(2) 940 6259



В **Черноморския басейн** обемът на речния отток за месец септември е 37 млн. м³, което е с 35% по-малко от месец август и с около 49% по-малко от месец септември 2017 г. През месец септември не са регистрирани съществени колебания на речните нива в басейна.

Обемът на речния отток в **Източнобеломорския басейн** за месец септември е 387 млн. м³, което е с около 39% по-малко спрямо този за месец август и със 130% повече от този за месец септември 2017 г. Вследствие на валежи в периода 4-7 септември са регистрирани незначителни повишения на речните нива във водосбора р. Арда с до +22 см. В резултат от работата на хидротехнически съоръжения са отчетени колебания на речните нива с до ±147 см в горното течение на р. Марица и в притока ѝ р. Въча, в останалата част от басейна не са регистрирани съществени изменения на речните нива.

В **Западнобеломорския басейн** обемът на речния отток за месец септември е 80 млн. м³, което е с 40% по-малко спрямо този за месец август и с 68% повече от този за месец септември 2017 г. През месец септември не са регистрирани съществени изменения на речните нива в басейна.



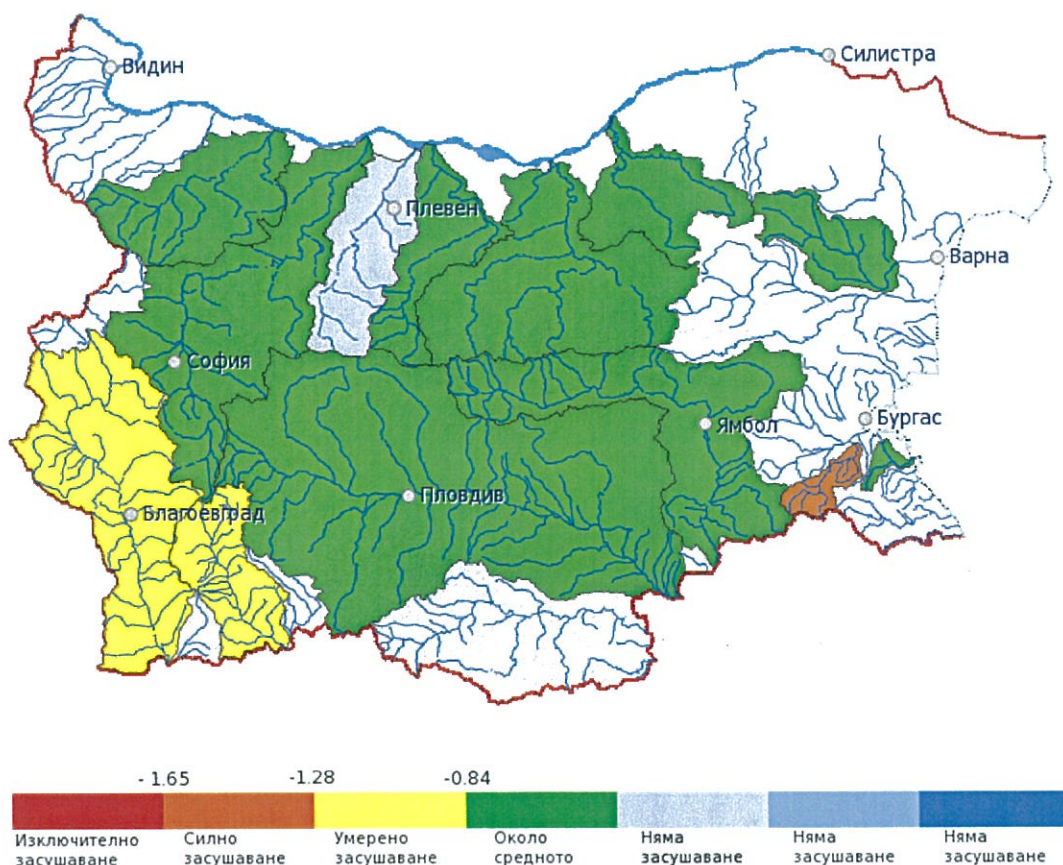
2. РЕКА ДУНАВ

Средномесечните водни стоежи за месец септември на р. Дунав при всички измервателни пунктове в българския участък са с 50÷75% под месечните норми за месец септември и с 10÷50 см по-ниски спрямо миналия месец.

3. СТОЙНОСТ НА ИНДЕКСА НА ЗАСУШАВАНЕ SRI

НИМХ ежемесечно изчислява стойността на индекса на засушаване SRI, на база предварително определени средномесечни водни количества по поречия. За месец септември 2018 г. индексите са както следва:

- изключително засушаване – по поречието на река Факийска;
- умерено засушаване – по поречията на реките Струма и Места;
- около средното засушаване – по поречията на реките: Огоста, Искър, Осъм, Янтра, Русенски Лом, Провадийска, Ропотамо, Марица и Тунджа;
- във всички други поречия на страната няма засушаване;



II. СЪСТОЯНИЕ НА ВОДИТЕ ЗАРЕГУЛИРАНИ В КОМПЛЕКСНИТЕ И ЗНАЧИМИ ЯЗОВИРИ ПРЕЗ М. СЕПТЕМВРИ 2018 Г.

В Министерството на околната среда и водите ежедневно се следи състоянието на водите зарегулирани в комплексните и значими язовири, на базата на ежедневна информация постъпваща от дружествата експлоатиращи язовирните стени и съоръженията към тях. Съгласно приложение №1 към чл.13 ал.1, т.1 от Закона за водите, комплексните и значими язовири са 53 броя:

- Сумата на общите им обеми е 6 692,03 млн. м³, което представлява около 87% от сумата на общите обеми на изградените в страната язовири;

- За 44 броя комплексни и значими язовири с общ обем 6 620,40 млн. м³ се изготвя годишен график за определяне на стратегията при използването на водите им;

Сумата от наличните в тях завирени обеми към 30 септември 2018 г. е 4 421,2 млн. м³ и представлява 66,8% от сумата на общите им обеми. В края на месец септември 2017 г. този процент е бил 58,9%. **Сумарният завирен обем към 30 септември 2018 г. е с 7,9% по-голям от обема към 30 септември 2017 г. и приблизително с около 6,4% по-малък спрямо обема към 31 август 2018 г.**

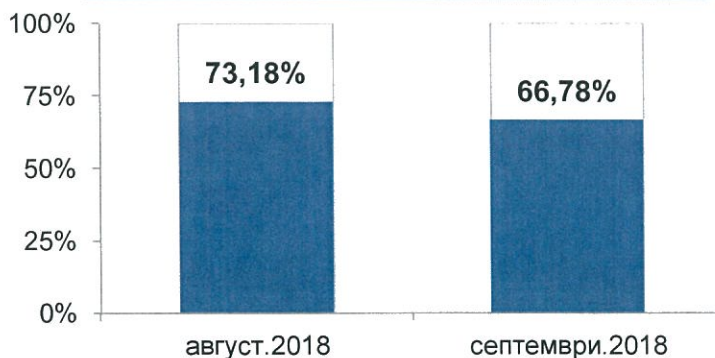
През месец септември прелива язовир „Пчелина“.

В края на месеца със запълване над 90% са язовирите: „Пчелина“, „Йовковци“, „Среченска бара“ и „Боровица“.

Няма данни за засегнати населени места и за възникнали аварийни ситуации по язовирните стени и съоръженията към тях.



За периода 01.09.2018 - 30.09.2018 г. наличният завирен обем в язовирите е намалял с 423,4 млн.м³.



Наличните завирени обеми в язовирите, в края на месец септември, според основното им предназначение са както следва:

- за питейно-битово водоснабдяване – 80,5% от общия им обем. В язовирите с питейно-битово предназначение акумулираните водни обеми са достатъчни за осигуряване нуждите на населението.
- за напояване – 54,6% от общия им обем. Удовлетворени са нуждите за напояване на всички водоползватели с придобити права.
- за енергетика – 73,5% от общия им обем. Язовирите разполагат с ретензионни обеми.

От получените данни на регистрираните общи притоци на водосборите към комплексните и значими язовири за изминалите девет месеца на 2018 година, може да се направи следната приблизителна оценка:

- с обезпеченост 50 % - условия на средна година са язовирите: „Искър“, „Огоста“, „Горни Дъбник“, „Сопот“, „Бели Лом“, „Георги Трайков“, „Порой“, „Ахелой“, „Ясна поляна“, „Белмекен“, „Чаира“, „Тополница“, „Домлян“, „Пясъчник“, „Голям Беглик“, „Широка поляна“, „Батак“, „Доспат“, „Въча“, „Боровица“, „Кърджали“, „Студен кладенец“, „Ивайловград“, „Студена“, „Пчелина“ и „Дяково“;
- с обезпеченост 75% - условия на средно суха година са язовирите: „Рабиша“, „Александър Стамболийски“, „Христо Смирненски“, „Йовковци“, „Ястребино“, „Съединение“, „Тича“, „Камчия“, „Копринка“, „Жребчево“, „Малко Шарково“, „Асеновец“, „Тракиец“, и „Мандра“;
- с обезпеченост 95% - условия на суха година са язовирите: „Огняново“, „Кула“ и „Среченска бара“.

III. КОМПЛЕКСНИ И ЗНАЧИМИ ЯЗОВИРИ С ОСНОВНО ПРЕДНАЗНАЧЕНИЕ ПИТЕЙНО-БИТОВО ВОДОСНАБДЯВАНЕ

Сумарният завирен обем на язовирите с питейно-битово предназначение *към 30 септември 2018 г. е 1 208,3 млн. м³, което е 80,4% от общия им обем и е с 4,7% по-нисък от обема в края на предходния месец август, и с 0,8% по-висок от обема в края на септември 2017 г.*

Степента им на напълване е както следва: яз. „Искър“ – 81,3%, яз. „Бели Искър“ – 76,9%, яз. „Среченска бара“ – 97,1%, яз. „Христо Смирненски“ – 55,9%, яз. „Йовковци“ – 94,2%, яз. „Тича“ – 75,7%, яз. „Камчия“ – 83,8%, яз. „Ясна поляна“ – 78,4%, яз. „Асеновец“ – 76,9%, яз. „Боровица“ – 94,8%, яз. „Студена“ – 69,7% и яз. „Дяково“ – 61,0%.

Всички язовири за питейно-битово водоснабдяване в края на месец септември са с обеми достатъчни за обезпечаване нуждите на водоползвателите.



IV. ПРЕДПРИЕТИ ДЕЙСТВИЯ НА ОПЕРАТИВНО ЗВЕНО КЪМ МОСВ

През месец септември хидрометеорологичната обстановка в страната е нормална и няма възникнали извънредни ситуации.

V. ПРЕДПРИЕТИ МЕРКИ В МЕСЕЧНИЯ ГРАФИК ЗА ИЗПОЛЗВАНЕ НА ВОДИТЕ ОТ КОМПЛЕКСНИТЕ И ЗНАЧИМИ ЯЗОВИРИ ПРЕЗ МЕСЕЦ СЕПТЕМВРИ 2018 Г.

Отчитайки приоритетите на водоползванията и наличните завирени обеми в комплексните и значими язовири през месец септември са направени следните изменения на месечния график:

- за язовир „Цанков камък“ – поради удължаване периода на ремонтните дейности на МВЕЦ „Цанков камък“ е разпоредено осигуряването на минимално допустимия отток, по време на ремонта, да се извършва чрез изпускане на енергийно непреработени водни количества в размер до 2,0 м³/сек през байпасна връзка на МВЕЦ;
- за язовир „Копринка“ – отпуснати са допълнително 4,000 млн. м³ водни маси за производство на електроенергия.

Предвид искане на „Напоителни системи“ ЕАД за увеличаване разрешените водни обеми от язовир „Домлян“, обосновано със завишеното потребление на вода за напояване, е разрешено използването на 2,500 млн. м³ допълнителни водни маси.

Отпуснати са на допълнителни водни маси за производство на електроенергия, както следва:

- от язовир “Студен кладенец“ – 40,000 млн. м³ вода;
- от язовир “Ивайловград“ – 50,000 млн. м³ вода;
- от язовир “Доспат” – 15,000 млн. м³ вода.

VI. КОНТРОЛ ПО СПАЗВАНЕ НА МЕСЕЧНИЯ ГРАФИК НА КОМПЛЕКСНИТЕ И ЗНАЧИМИ ЯЗОВИРИ

При осъществената от Басейновите дирекции контролна дейност съгласно Закона за водите и Наредбата за ползване на повърхностните води, по отношение изпълнението на режимния график и определените за поддържане обеми на водите на комплексните и значими язовири не са констатирани нарушения.

НЕНО ДИМОВ

Министър на околната среда и водите

