



РЕПУБЛИКА БЪЛГАРИЯ

МИНИСТЕРСТВО НА ОКОЛНАТА СРЕДА И ВОДИТЕ

ИНФОРМАЦИЯ

ОТ

НЕНО ДИМОВ - Министър на околната среда и водите

ОТНОСНО: Оперативното управление на водите на национално ниво в Р. България

I. СЪСТОЯНИЕ НА ВОДИТЕ В СТРАНАТА ЗА М. АПРИЛ 2019 Г.

1. Повърхностни води

Общият обем на речния отток в страната за месец април е 1262 млн. м³. Стойността му е с 20% по-голяма от стойността за месец март и с 61% по-малка от стойността за месец април 2018 г. Средномесечните водни количества за месец април при наблюдаваните пунктове на реките в страната са под месечните норми за април, с изключение на р. Росица при гр. Севлиево (Дунавски басейн), където средномесечното водно количество е над месечната норма. В резултат на валежи са регистрирани повишения на речните нива в периодите 8-11, 11-15 и 26-29 април в реките в страната.

В **Дунавския водосборен басейн** обемът на речния отток за месец април е 530 млн. м³, което е с 27% повече от предходния месец и с 58% по-малко от този за месец април 2018 г. Вследствие на валежи в периодите 8-11, 11-13 и 26-29 април са регистрирани повишения на речните нива в басейна. По-значителни са те: за периода 8-11 април - във водосбора на р. Искър (по основната река с до +140 см при гр. Нови Искър), във водосбора на р. Осъм (по основната река с до +407 см при с. Изгрев) и във водосбора на р. Янтра (по основната река с до +96 см при гр. Габрово); за периода 11-13 април - във водосбора на р. Осъм (по основната река с до +252 см при с. Изгрев) и във водосбора на р. Янтра (по основната река с до +85 см при с. Каранци); за периода 27-29 април във водосбора на р. Искър (по основната река при гр. Нови Искър с до +94 см и при гр. Роман +91 см). В резултат на интензивни валежи е регистрирано поройно наводнение в района на гр. Ловеч на 12 април и дъждовно наводнение в гр. Плевен на 27 април.



София, 1000, бул. „Кн. Мария Луиза“ 22

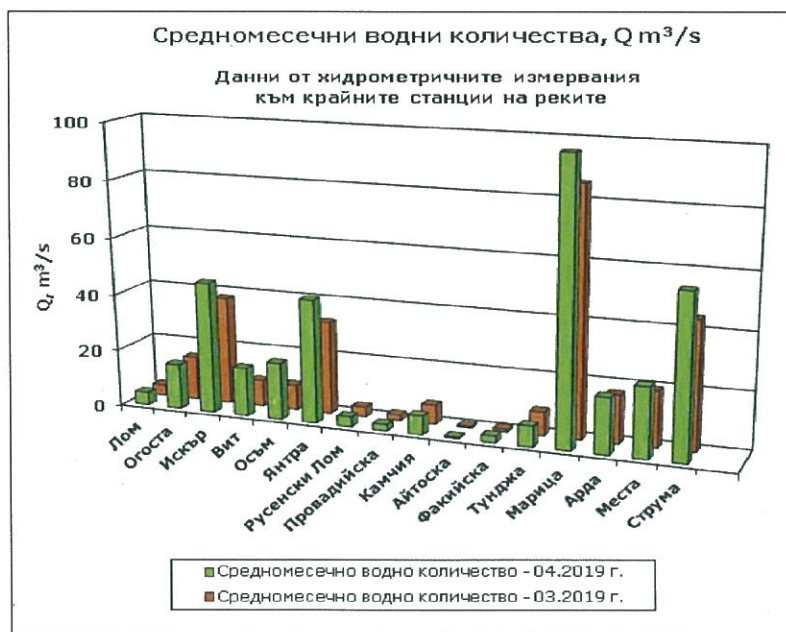
Тел: +359(2) 940 6194, Факс: +359(2) 986 25 33



В **Черноморския водосборен басейн** обемът на речния отток за месец април е 74 млн. м³. Стойността му е по-голяма с 40% от стойността за месец март и с 78% по-малка от стойността му за месец април 2018 г. В резултат на валежи в периода 12-15 април са регистрирани повишения на речните нива на южночерноморските реки, като по-значително е повишението на р. Велека при с. Граматиково +53 см.

Обемът на оттока на **Източнобеломорския водосборен басейн** за месец април е 449 млн. м³, което е с 10% повече от предходния месец и 54% по-малко от месец април 2018 г. Вследствие на валежи в периодите 8-11, 11-13 и 26-29 април са регистрирани повишения на водните нива на реките от басейна. По-значителни повишения са регистрирани: за периода 8-11 април във водосбора на р. Арда по основната река с до +88 см при с. Китница, както и в притока и р. Перперешка при с. Сватбаре +88 см; във водосбора на р. Марица - по основната река с до +117 см при гр. Белово и в притока и р. Харманлийска при гр. Харманли +115 см; за периода 11-13 април - във водосбора на р. Арда - в притоците и: р. Върбица с до +113 см при сп. Джебел и р. Крумовица при с. Г. Кула с +119 см; във водосбора на р. Марица в притока и р. Харманлийска при гр. Харманли +53 см.

В **Западнобеломорския водосборен басейн** обемът на речния отток за месец април е 209 млн. м³. Стойността му е с 18% по-голяма от тази за месец март и със 68% по-малка от стойността за месец април 2018 г. В резултат на валежи в периодите 8-11, 12-15 и 26-29 април са регистрирани повишения на речните нива в басейна. По-значителни повишения са регистрирани в периода 8-11 април във водосбора на р. Струма по основната река с до +41 см при гр. Кресна и във водосбора на р. Места с до +42 см при гр. Хаджидимово.



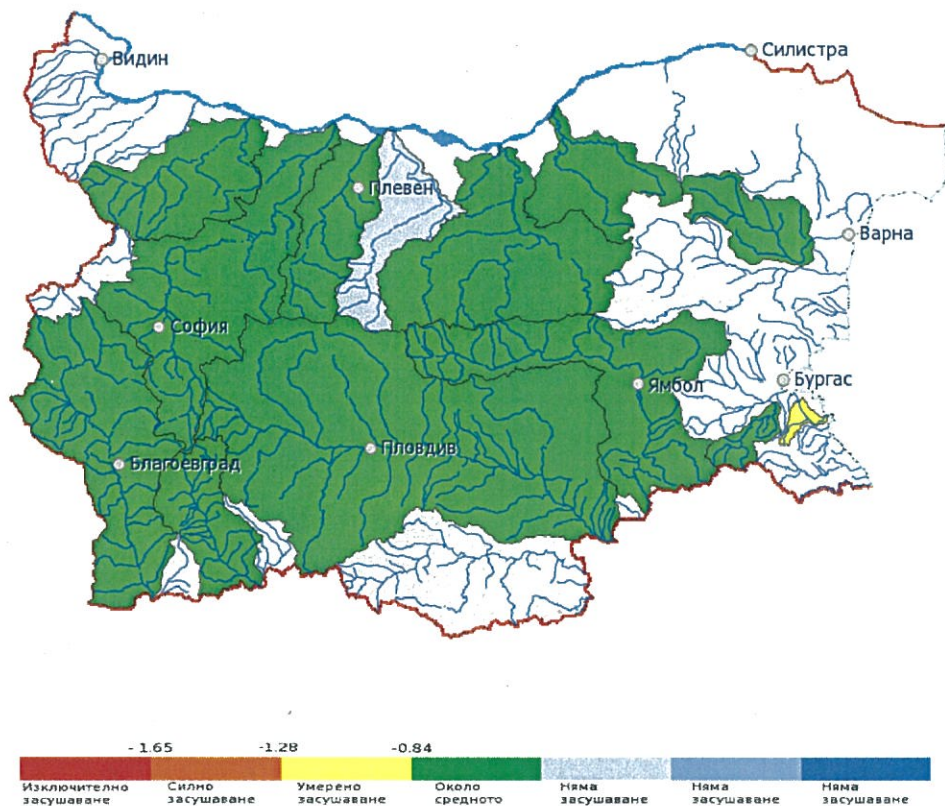
2. РЕКА ДУНАВ

Средномесечните водни стоежи за месец април на р. Дунав при всички измервателни пунктове в българския участък са с 40÷50% под месечните норми и са под стойностите за предходния месец.

3. СТОЙНОСТ НА ИНДЕКСА НА ЗАСУШАВАНЕ SRI

НИМХ ежемесечно изчислява стойността на индекса на засушаване SRI, на база предварително определени средномесечни водни количества по поречия. За месец април 2019 г. индексите са както следва:

- около средното засушаване – по поречието на реките Огоста, Искър, Вит, Янтра, Русенски Лом, Провадийска, Факийска, Тунджа, Марица, Места и Струма;
- умерено засушаване - по поречието на река Ропотамо;
- във всички други поречия на страната няма засушаване.



II. СЪСТОЯНИЕ НА ВОДИТЕ ЗАРЕГУЛИРАНИ В КОМПЛЕКСНИТЕ И ЗНАЧИМИ ЯЗОВИРИ ПРЕЗ м. АПРИЛ 2019 г.

В Министерството на околната среда и водите ежедневно се следи състоянието на водите зарегулирани в комплексните и значими язовири, по приложение № 1 към чл. 13, ал. 1, т. 1 от Закона за водите, на базата на ежедневна информация постъпваща от дружествата експлоатиращи язовирните стени и съоръженията към тях. Съгласно приложение № 1 към чл. 13 ал. 1, т. 1 от Закона за водите, комплексните и значими язовири са 52 броя:

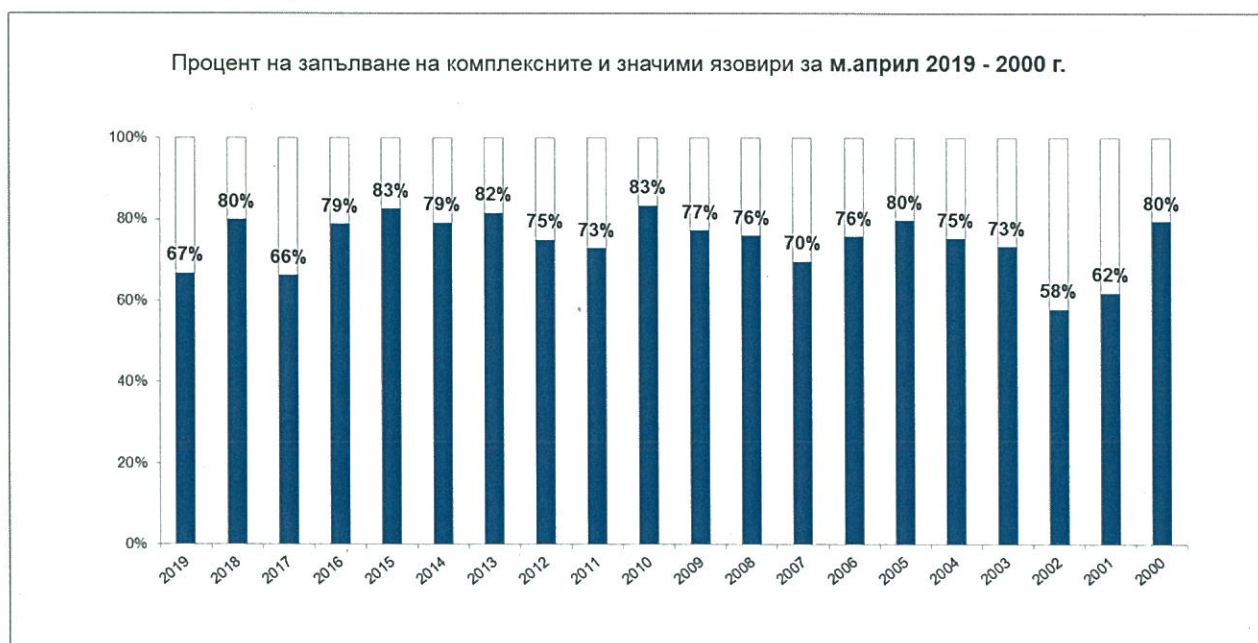
- Сумата на общите им обеми е 6 546,19 млн. м³, което представлява около 85,1% от сумата на общите обеми на изградените в страната язовири;
- За 43 броя комплексни и значими язовири с общ обем 6 474,60 млн. м³ се изготвя годишен график за определяне на стратегията при използването на водите им.

Сумата от наличните в тях завирени обеми към 30 април 2019 г. е 4 325,5 млн. м³ и представлява 66,8% от сумата на общите им обеми. В края на месец април 2018 г. този процент е бил 80%. *Сумарният завирен обем към 30 април 2019 г. е с 13,2% по-малък от обема към 30 април 2018 г. и с 5% по-голям спрямо обема към 31 март 2019 г.*

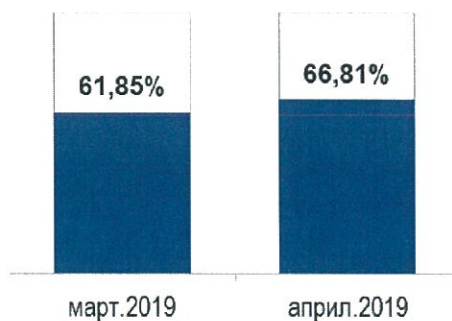
През месец април преливат: яз. „Боровица“ - преливните количества не създават предпоставки за наводнения и/или опасност за населението и инфраструктурата в района и яз. „Пчелина“, което е нормалното експлоатационно състояние на язовира. Коритата на реките след язовирните стени са в добро състояние и проводимостта им е осигурена.

В края на месеца със запълване 100% е язовир „Боровица“, със запълване над 90% са язовирите: „Йовковци“, „Среченска бара“, „Пчелина“, „Тошков чарк“, „Въча“, „Кричим“ и „Розов кладенец“.

Няма данни за засегнати населени места и за възникнали аварийни ситуации по язовирните стени и съоръженията към тях.



За периода 31.03.2019 - 30.04.2019 г. наличният завирен обем в язовирите се е увеличил с 320,7 млн.м³.



Наличните завирени обеми в язовирите, в края на месец април, според основното им предназначение са както следва:

- за питейно-битово водоснабдяване – 74,7% от общия им обем. В язовирите с питейно-битово предназначение акумулираните водни обеми са достатъчни за осигуряване нуждите на населението;
- за напояване – 53,3% от общия им обем. Язовирите разполагат със свободни обеми за поемане на очаквания приток;
- за енергетика – 75% от общия им обем. Язовирите разполагат с ретензионни обеми.

От получените данни на регистрираните общи притоци на водосборите към комплексните и значими язовири за изминалите четири месеца на 2019 година, може да се направи следната приблизителна оценка:

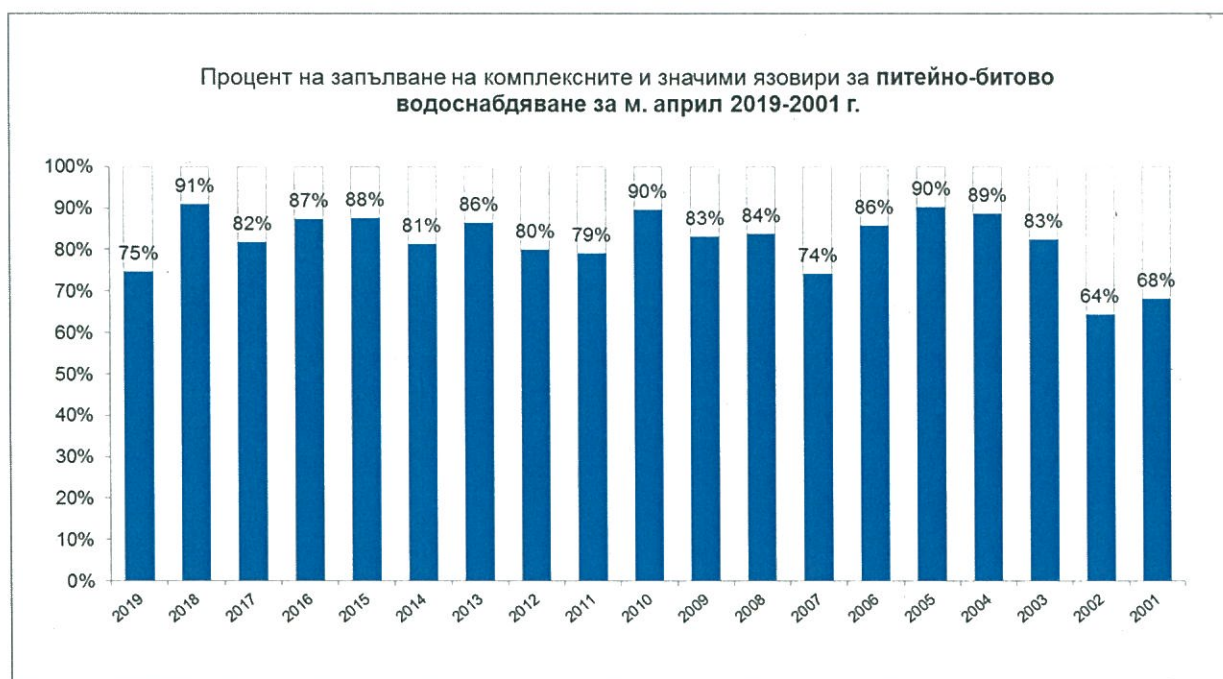
- с обезпеченост 50 % - условия на средна година са язовирите: „Ахелой“, „Горни Дъбник“, „Сопот“, „Христо Смирненски“, „Ясна поляна“, „Белмекен“, „Чаира“, „Тополница“, „Домлян“, „Пясъчник“, „Голям Беглик“, „Широка поляна“, „Батак“, „Доспат“, „Въча“, „Тракиец“, „Боровица“, „Кърджали“, „Студен кладенец“, „Ивайловград“ и „Пчелина“;
- с обезпеченост 75% - условия на средно суха година са язовирите: „Искър“, „Рабиша“, „Огоста“, „Александър Стамболийски“, „Съединение“, „Бели Лом“, „Камчия“, „Копринка“, „Жребчево“ и „Асеновец“;
- с обезпеченост 95% - условия на суха година са язовирите: „Огняново“, „Кула“, „Среченска бара“, „Йовковци“, „Ястребино“, „Тича“, „Георги Трайков“, „Порой“, „Тополница“, „Малко Шарково“, „Студена“ и „Дяково“.

III. КОМПЛЕКСНИ И ЗНАЧИМИ ЯЗОВИРИ С ОСНОВНО ПРЕДНАЗНАЧЕНИЕ ПИТЕЙНО-БИТОВО ВОДОСНАБДЯВАНЕ

Сумарният завирен обем на язовирите с питейно-битово предназначение *към 30 април 2019 г. е 1 119,9 млн. м³, което представлява 74,7% от общия им обем и с 16,3% по-малък от обема към 30 април 2018 г. и с 1% по-голям спрямо обема към 31 март 2019 г.*

Степента им на напълване е както следва: яз. „Искър“ – 73,5%, яз. „Бели Искър“ – 23,3%, яз. „Среченска бара“ – 97,2%, яз. „Христо Смирненски“ – 70,9%, яз. „Йовковци“ – 93,6%, яз. „Тича“ – 69,8%, яз. „Камчия“ – 84,4%, яз. „Ясна поляна“ – 89,4%, яз. „Асеновец“ – 58,5%, яз. „Боровица“ – 100%, яз. „Студена“ – 46% и яз. „Дяково“ – 41,8%.

Всички язовири за питейно-битово водоснабдяване в края на месец април са с обеми достатъчни за обезпечаване нуждите на водоползвателите.



IV. ПРЕДПРИЕТИ ДЕЙСТВИЯ НА ОПЕРАТИВНО ЗВЕНО КЪМ МОСВ

През месец април хидрометеорологичната обстановка в страната е нормална за сезона, няма възникнали извънредни ситуации.

V. ПРЕДПРИЕТИ МЕРКИ В МЕСЕЧНИЯ ГРАФИК ЗА ИЗПОЛЗВАНЕ НА ВОДИТЕ ОТ КОМПЛЕКСНИТЕ И ЗНАЧИМИ ЯЗОВИРИ ПРЕЗ МЕСЕЦ АПРИЛ 2019 Г.

Предвид паднали валежи и очакван голям приток към язовир „Жребчево“, с цел поддържане на ниво в язовира без значителни амплитуди за осигуряването на благоприятни условия за размножаване на рибите, е изменен на месечния график, като е разрешено производство на електроенергия посредством ВЕЦ, при обем в язовира над 175,0 млн. м³.

VI. КОНТРОЛ ПО СПАЗВАНЕ НА МЕСЕЧНИЯ ГРАФИК НА КОМПЛЕКСНИТЕ И ЗНАЧИМИ ЯЗОВИРИ

При осъществената от Басейновите дирекции контролна дейност съгласно Закона за водите и Наредбата за ползване на повърхностните води, по отношение изпълнението на режимния график и определените за поддържане обеми на водите на комплексните и значими язовири за месец април е установено превишаване на разрешения лимит на водовземане от язовир „Тича“ за питейно-битово водоснабдяване. Издадено е предписание на ВиК Шумен ООД от БД „Черноморски район“ за предприемане на

действия за изменение на разрешителното в част, лимит на ползваната вода, съгласно чл. 72, ал. 1, т. 2 от ЗВ.

През месец април в изпълнение на задълженията произтичащи от Закона за водите, Басейнова дирекция „Източнобеломорски район“ е предприела следните административно-наказателни действия:

- Съставен е Акт за установяване на административно нарушение № 61/11.04.2019 г. на НЕК ЕАД, за установено превишаване на лимита на разрешеното водовземане през месец януари, с цел производство на електроенергия от яз. „Белмекен“.

- Издадени са 4 броя Наказателни постановления на НЕК ЕАД във връзка с констатирани през 2018 г. нарушения по отношение изпълнението на режимния график и определените за поддържане обеми в язовирите от Каскада „Арда“.

НЕНО ДИМОВ

Министър на околната среда и водите

