



РЕПУБЛИКА БЪЛГАРИЯ

МИНИСТЕРСТВО НА ОКОЛНАТА СРЕДА И ВОДИТЕ

ИНФОРМАЦИЯ

ОТ

НЕНО ДИМОВ - Министър на околната среда и водите

ОТНОСНО: Оперативното управление на водите на национално ниво в Р. България

I. СЪСТОЯНИЕ НА ВОДИТЕ В СТРАНАТА ЗА М. АВГУСТ 2019 Г.


1. ПОВЪРХНОСТНИ ВОДИ

Общият обем на речния отток в страната за месец август е 603 млн. м³. Стойността му е с 25% по-малка от стойността за месец юли и с 58% по-малка от стойността за месец август 2018 г.

Средномесечните водни количества за месец август при по-голямата част от наблюдаваните пунктове на реките в страната са под месечните норми. Над нормата за месец август са водните количества по р. Огоста под язовир Огоста, във водосбора на р. Янтра (Дунавски басейн), р. Врана при с. Кочово и р. Айтоска при с. Камено (Черноморски басейн), р. Тополница при с. Поибрене, р. Марица в средното и долно течение на основната река, р. Арда при гр. Рудозем и р. Върбица при сп. Джебел (Източнобеломорски басейн). По-съществени повишения на речните нива в страната, в резултат на валежи, са регистрирани в периодите 1-4 и 14-18 август.

В **Дунавския водосборен басейн** обемът на речния отток за месец август е 292 млн. м³, което е с 28% по-малко от предходния месец и с 52% по-малко от този за месец август 2018 година. По-съществени повишения на водните нива на реките в басейна, вследствие на валежи, са регистрирани в периода 1-4 август във водосборите на р. Искър по основното течение (с до +113 см при гр. Нови Искър) и р. Осъм (с до +79 см при с. Изгрев).

В **Черноморския водосборен басейн** обемът на речния отток за месец август е 35 млн. м³. Стойността му съвпада с тази за месец юли и е с 38% по-малка от стойността за месец август 2018 г. Вследствие на валежи в периодите 1-4 и 15-18 август са регистрирани незначителни повишения в басейна - до +12 см във водосбора на р. Камчия при с. Гроздъво и до +11 см във водосбора на р. Велека при с. Граматиково.



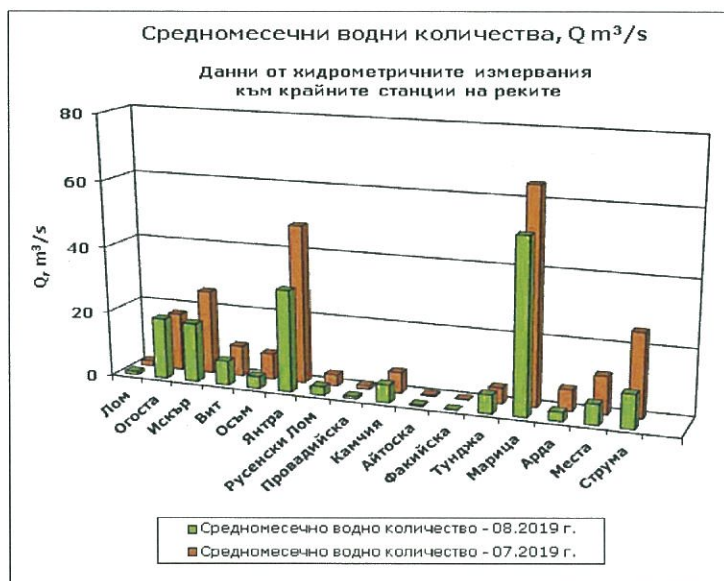
София, 1000, бул. „Кн. Мария Луиза“ 22

Тел: +359(2) 940 6194, Факс: +359(2) 986 25 33



Обемът на оттока на **Източнобеломорския водосборен басейн** за месец август е 218 млн. м³, което е с 15% по-малко от предходния месец и с 66% по-малко от месец август 2018 г. Вследствие на валежи в периода 1-4 август са регистрирани повишения на водните нива на реките в целия басейн, а в периода 14-17 август - във водосбора на р. Арда. По-значителни повишения са регистрирани: във водосбора на р. Тунджа с до +47 см по р. Беленска при гара Чумерна и с до +24 см по основната река при гр. Елхово; във водосбора на р. Марица - р. Тополница при с. Поибрене - +31 см, р. Луда Яна при с. Росен - +24 см и р. Чепеларска при с. Бачково - +24 см; във водосбора на р. Арда - на р. Перперешка при с. Сватбаре - +82 см, р. Крумовица при с. Г. Кула - +83 см, р. Големица при с. Татул - +55 см и по основната река при с. Китница - +61 см.

В **Западнобеломорския водосборен басейн** обемът на речния отток за месец август е 57 млн. м³. Стойността му е с 47% по-малка от тази за месец юли и с 57% по-малка от стойността за месец август 2018 г. По-съществени повишения на речните нива, вследствие на валежи, са регистрирани в периода 1-4 август с до +24 см във водосборите на р. Струма (на р. Сушицка при с. Полена) и на р. Места (с до +20 см при гр. Хаджидимово).



2. РЕКА ДУНАВ

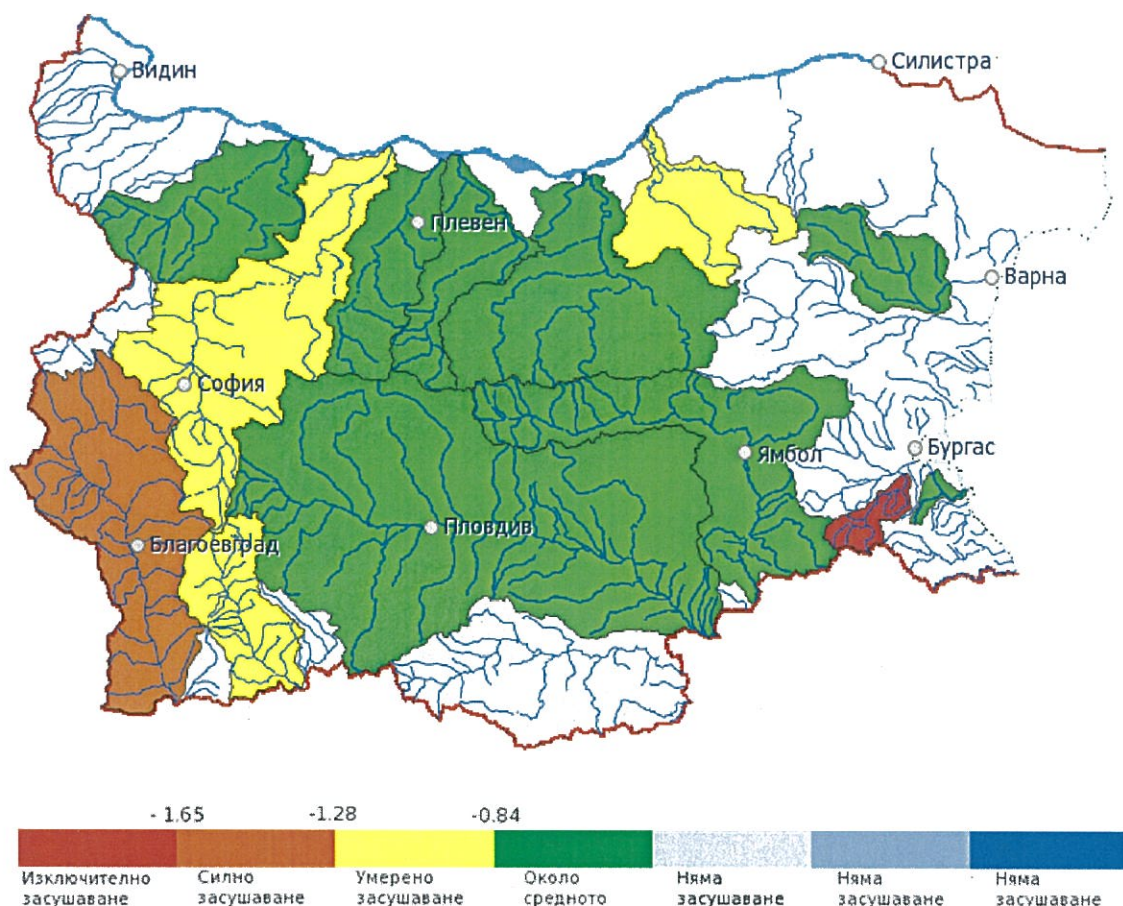
Средномесечните водни стоежи за месец август на р. Дунав при всички измервателни пунктове в българския участък са с между 48% и 71% под месечните норми и са със стойности по-ниски спрямо предходния месец

3. СТОЙНОСТ НА ИНДЕКСА НА ЗАСУШАВАНЕ SRI

НИМХ ежесечно изчислява стойността на индекса на засушаване SRI, на база предварително определени средномесечни водни количества по поречия. За месец август 2019 г. индексите са както следва:

- изключително засушаване – по поречието на р. Факийска;
- силно засушаване – по поречието на р. Струма;
- умерено засушаване – по поречието на реките Искър, Русенски Лом и Места;

- около средното засушаване – по поречията на реките Огоста, Вит, Осъм, Янтра, Провадийска, Ропотамо, Марица и Тунджа;
- във всички други поречия на страната няма засушаване.



II. СЪСТОЯНИЕ НА ВОДИТЕ ЗАРЕГУЛИРАНИ В КОМПЛЕКСНИТЕ И ЗНАЧИМИ ЯЗОВИРИ ПРЕЗ м. АВГУСТ 2019 г.

В Министерството на околната среда и водите ежедневно се следи състоянието на водите зарегулирани в комплексните и значими язовири, по приложение № 1 към чл. 13, ал. 1, т. 1 от Закона за водите, на базата на ежедневна информация постъпваща от дружествата експлоатиращи язовирните стени и съоръженията към тях. Съгласно приложение № 1 към чл. 13 ал. 1, т. 1 от Закона за водите, комплексните и значими язовири са 52 броя:

- Сумата на общите им обеми е 6 546,19 млн. м³, което представлява около 85,1% от сумата на общите обеми на изградените в страната язовири;
- За 43 броя комплексни и значими язовири с общ обем 6 474,60 млн. м³ се изготвя годишен график за определяне на стратегията при използването на водите им.

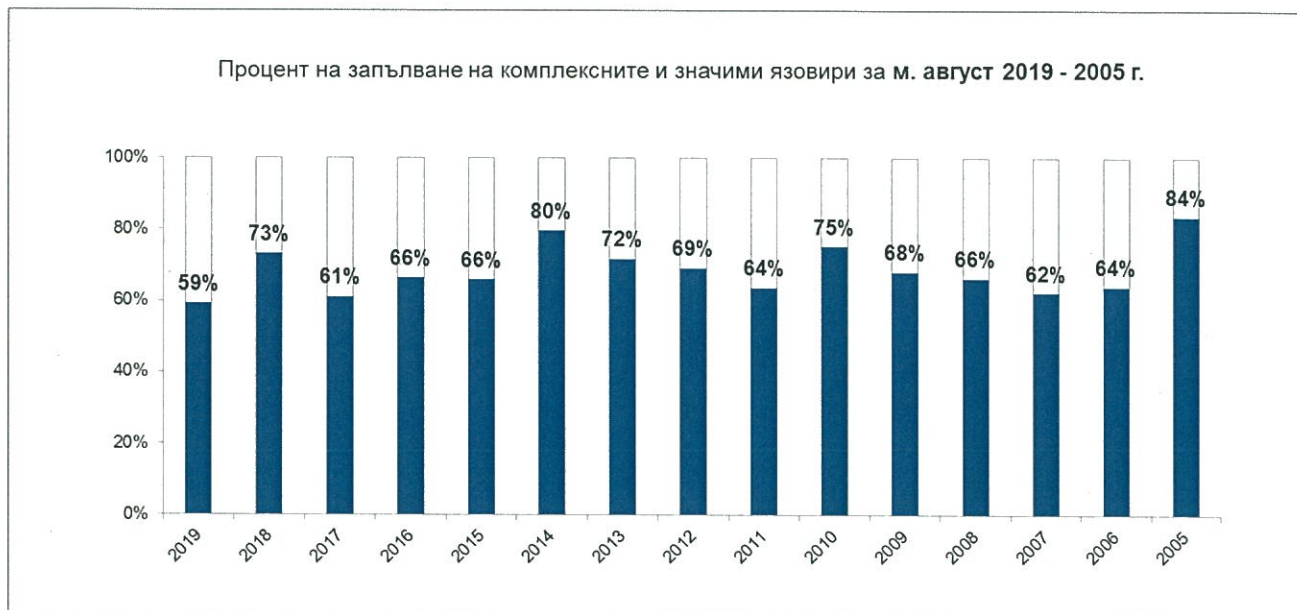
Сумата от наличните в тях завирени обеми към 31 август 2019 г. е 3 919,5 млн. м³ и представлява 59,2% от сумата на общите им обеми. В края на месец август 2018 г. този процент е бил 79,2%. **Сумарният завирен обем към 31 август 2019 г. е с 14,0% по-малък от обема към 31 август 2018 г. и с 4,6% по-малък спрямо обема към 31 юли 2019 г.**

През месец август прелива яз. „Пчелина“, което е нормалното експлоатационно състояние на язовира.

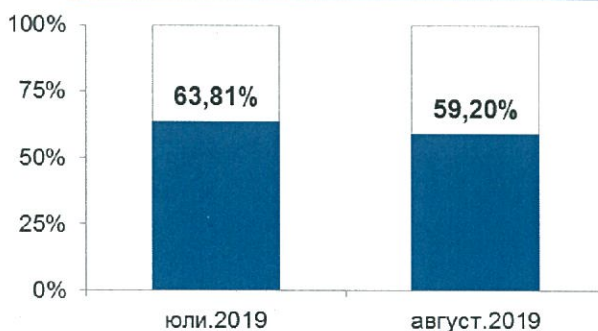
В края на месеца със запълване над 90% са язовирите: „Йовковци“, „Среченска бара“, „Боровица“ и „Кричим“.

Коритата на реките след язовирните стени са в добро състояние и проводимостта им е осигурена.

Няма данни за засегнати населени места и за възникнали аварийни ситуации по язовирните стени и съоръженията към тях.



За периода 01.08.2019 - 31.08.2019 г. наличният завирен обем в язовирите е намалял с 305,1 млн.м³.



Наличните завирени обеми в язовирите, в края на месец август, според основното им предназначение са както следва:

- за питейно-битово водоснабдяване – 73,8% от общия им обем. В язовирите с питейно-битово предназначение акумулираните водни обеми са достатъчни за осигуряване нуждите на населението;
- за напояване – 45,7% от общия им обем. Язовирите разполагат с достатъчно водни маси за осигуряване на оставащия напоителен сезон;
- за енергетика – 69,2% от общия им обем. Язовирите разполагат с ретензионни обеми.

От получените данни на регистрираните общи притоци на водосборите към комплексните и значими язовири за изминалите осем месеца на 2019 г., може да се направи следната оценка:

- с обезпеченост 50 % - условия на средна година са язовирите: „Горни Дъбник“, „Сопот“, „Александър Стамболийски“, „Христо Смирненски“, „Бели Лом“, „Ахелой“, „Белмекен“, „Чаира“, „Тополница“, „Домлян“, „Голям Беглик“, „Широка поляна“, „Батак“, „Въча“, „Боровица“, „Студен кладенец“, „Ивайловград“ и „Пчелина“;
- с обезпеченост 75% - условия на средно суха година са язовирите: „Искър“, „Кула“, „Рабиша“, „Огоста“, „Ястребино“, „Съединение“, „Камчия“, „Порой“, „Ясна поляна“, „Копринка“, „Жребчево“, „Асеновец“, „Пясъчник“, „Доспат“, „Тракиец“, „Кърджали“ и „Дяково“;
- с обезпеченост 95% - условия на суха година са язовирите: „Огняново“, „Среченска бара“, „Йовковци“, „Тича“, „Георги Трайков“, „Малко Шарково“ и „Студена“.

III. КОМПЛЕКСНИ И ЗНАЧИМИ ЯЗОВИРИ С ОСНОВНО ПРЕДНАЗНАЧЕНИЕ ПИТЕЙНО-БИТОВО ВОДОСНАБДЯВАНЕ

Сумарният завирен обем на язовирите с питейно-битово предназначение към 31 август 2019 г. е 1 106,2 млн. м³, което представлява 73,8% от общия им обем и е с 11,3% по-малък от обема към 31 август 2018 г. и с 3,2% по-малък спрямо обема към 31 юли 2019 г.

Степента им на напълване е както следва: яз. „Искър“ – 75,6%, яз. „Бели Искър“ – 68,9%, яз. „Среченска бара“ – 96,3%, яз. „Христо Смирненски“ – 81,4%, яз. „Йовковци“ – 93,6%, яз. „Тича“ – 63,2%, яз. „Камчия“ – 80,7%, яз. „Ясна поляна“ – 69,3%, яз. „Асеновец“ – 50,8%, яз. „Боровица“ – 93,0%, яз. „Студена“ – 39,6% и яз. „Дяково“ – 53,8%.

Всички язовири за питейно-битово водоснабдяване в края на месец август са с обеми достатъчни за обезпечаване нуждите на водоползвателите.



IV. ПРЕДПРИЕТИ ДЕЙСТВИЯ НА ОПЕРАТИВНО ЗВЕНО КЪМ МОСВ

През месец август хидрометеорологичната обстановка в страната е нормална, няма възникнали извънредни ситуации.

V. ПРЕДПРИЕТИ МЕРКИ В МЕСЕЧНИЯ ГРАФИК ЗА ИЗПОЛЗВАНЕ НА ВОДИТЕ ОТ КОМПЛЕКСНИТЕ И ЗНАЧИМИ ЯЗОВИРИ ПРЕЗ МЕСЕЦ АВГУСТ 2019 г.

Предвид настъпилото трайно засушаване и необходимостта от компенсиране на намалените водни количества в реките, с изменение на месечния график за м. август са отпуснати допълнителни водни маси за напояване от язовирите „Тича“, „Александър Стамболийски“, „Домлян“ и „Пясъчник“.

VI. КОНТРОЛ ПО СПАЗВАНЕ НА МЕСЕЧНИЯ ГРАФИК НА КОМПЛЕКСНИТЕ И ЗНАЧИМИ ЯЗОВИРИ

При осъществената контролна дейност съгласно Закона за водите и Наредбата за ползване на повърхностните води, по отношение изпълнението на режимния график и определените за поддържане обеми на водите на комплексните и значими язовири през месец август, Басейнова дирекция „Черноморски район“ констатира нарушено подаване на определените минимални водни количества за нормалното функциониране на екосистемите в леглото на река Луда Камчия. На нарушителя е издадено е предписание за възстановяване в пълен обем от 0,599 м³/сек. и целогодишно осигуряване на минималните водни количества. Следва да бъде съставен Акт за установяване на административно нарушение. В деня на проверката е възстановено подаването на водните количества, необходими за нормалното функциониране на екосистемите в реката.

През месец август Басейнова дирекция „Западнобеломорски район“ издава 2 броя Наказателни постановления на НЕК ЕАД за нарушения на режимния график в частта за язовир Доспат.

НЕНО ДИМОВ

Министър на околната среда и водите

