



РЕПУБЛИКА БЪЛГАРИЯ

МИНИСТЕРСТВО НА ОКОЛНАТА СРЕДА И ВОДИТЕ

ИНФОРМАЦИЯ

ОТ

ЕМИЛ ДИМИТРОВ - Министър на околната среда и водите

ОТНОСНО: Оперативното управление на водите на национално ниво в Р. България

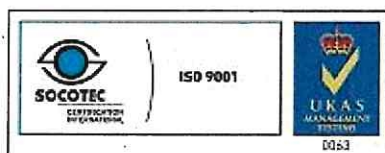
I. СЪСТОЯНИЕ НА ВОДИТЕ В СТРАНАТА ЗА М. АВГУСТ 2020 Г.

1. Повърхностни води

Общият обем на речния отток в страната за месец август е 530 млн. м³. Стойността му е с 18% по-малка от стойността за предходния месец и е с 12% по-малка от стойността за август 2019 година.

През изминалия месец средномесечните водни количества на повечето наблюдавани реки в страната са били под средномногогодишните стойности за месец август.

В **Дунавския водосборен басейн** обемът на речния отток за месец август е 206 млн. м³, което е с 28% по-малко от предходния месец и с 29% по-малко от този за месец август 2019 година. В резултат на валежите през различни периоди на месеца бяха регистрирани повишения на речните нива основно в централната и западната части на басейна. В периода 7-9 август значителни повишения на речните нива бяха регистрирани във водосбора на р. Искър - с до 108 см по основната река при гр. Нови Искър и с до 64 см на при гр. Роман, както и във водосбора на р. Вит - с до 93 см при с. Черни Вит на р. Черни Вит. В периода 15-17 август, в резултат на валежи, отново значително се повишиха речните нива във водосбора на р. Искър - с до 97 см при гр. Нови Искър. В периода 24-27 август отново бяха регистрирани значителни повишения на речните нива във водосбора на р. Искър - с до 108 см при гр. Нови Искър по основната река, както и във водосбора на р. Вит – с до 66 см на р. Черни Вит при с. Черни Вит. В останалата част от басейна отчетените повишения на речните нива през изминалия месец са с до 50 см. През месец август почти всички наблюдавани реки са със средномесечни водни количества под



София, 1000, бул. „Кн. Мария Луиза” 22

Тел: +359(2) 940 6194, Факс:+359(2) 986 25 33

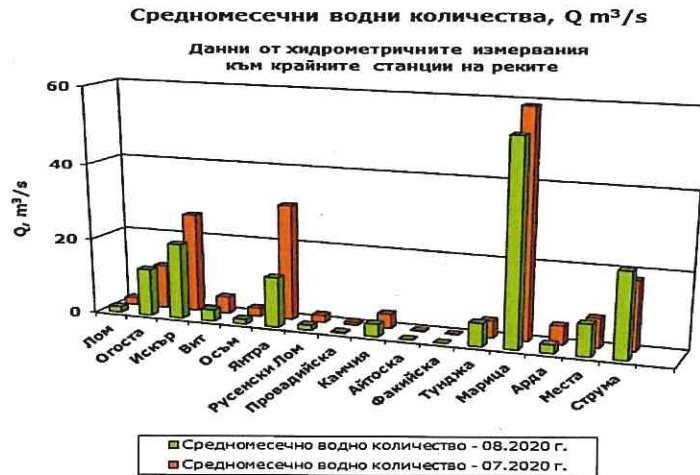


месечните норми, около и над тях са само средномесечните водни количества във водосбора на р. Огоста.

В **Черноморския водосборен басейн** обемът на речния отток за месец август е 17 млн. м³ - с 19% по-малко спрямо предходния месец и с 53% по-малко от обема за месец август 2019 година. През изминалия месец нивата на наблюдаваните реки останаха без съществени изменения, като колебанията на речните нива бяха в рамките на ± 10 см. През месец август всички наблюдавани реки от басейна са със средномесечни водни количества под месечните норми. В резултат на продължителен период без валежи и ниски нива на подпочвените води, от средата на месеца река Факийска при с. Зидарово е пресъхнала.

Обемът на оттока на **Източнобеломорския водосборен басейн** за месец август е 225 млн. м³, което е с 10% по-малко от предходния месец и с 3% повече от месец август 2019 година. Във водосбора на р. Тунджа по-съществени повишения на речните нива, в резултат на валежи, бяха регистрирани в периода 20-24 август по основната река при с. Ягода - с до 111 см и при гр. Елхово - с до 49 см. Краткотрайни повишения на речните нива в резултат на валежи бяха регистрирани в периодите 16-19 и 24-26 август във водосбора на р. Марица, по-съществени в горното и средно течение на основната река и на Рило-Родопските ѝ притоци - с до 31 см на Стара река при Ново село и с до 22 см на р. Юговска при гр. Лъки. През целия месец август речните нива във водосбора на р. Арда останаха без съществени изменения при регистрирани денонощни колебания в границите от -31 см до +33 см. През месец август повечето реки от басейна са със средномесечни водни количества под месечните норми, около и над тях са само средномесечните водни количества на р. Марица при с. Радуил и при градовете Пазарджик, Пловдив, Първомай и Свиленград.

В **Западнобеломорския водосборен басейн** обемът на речния отток за месец август е 82 млн. м³ - с 8% по-малко от юли и с 43% повече спрямо август 2019 година. В резултат на валежи в периодите 5-9, 15-17 и 25-27 август бяха регистрирани повишения на речните нива в басейна. По-съществени в периода 5-9 август на р. Градевска при с. Градево (+51 см), на р. Струмешница при с. Струмешница (+41 см) и на р. Струма при гр. Кресна (+60 см) и при с. Марино поле (+36 см); в периодите 15-17 и 25-27 август повишенията във водосбора на р. Струма бяха от +24 см до +39 см, за водосбора на р. Места до +32 см. На 15 август в резултат на интензивни валежи градовете Благоевград и Белица бяха наводнени. През останалата част на август нивата на наблюдаваните реки останаха без съществени изменения. През изминалия месец по-голямата част от реките в басейна са със средномесечни водни количества под месечните норми, около и над тях са средномесечните водни количества на р. Соволянска Бистрица при с. Гърляно, р. Елешница при с. Ваксево, р. Сушичка при с. Полена и на р. Струмешница при с. Струмешница



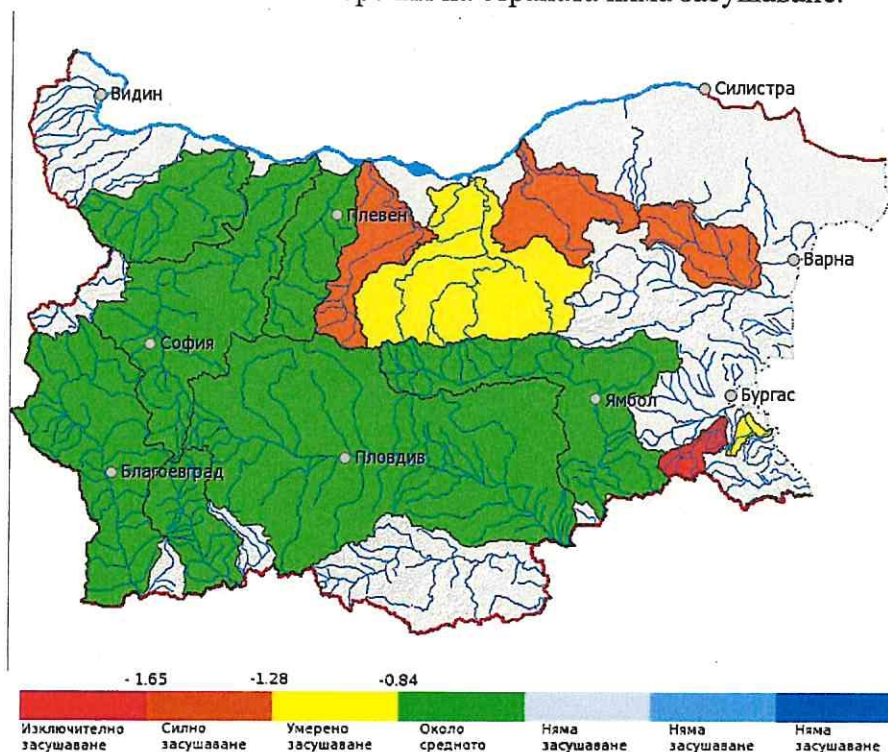
2. РЕКА ДУНАВ

Средномесечните водни стоежи за август на р. Дунав, при измервателните пунктове в българския участък, са с между 16 и 29% под нормите за месец август и с 93 до 122 см по-ниски спрямо предходния месец.

3. СТОЙНОСТ НА ИНДЕКСА НА ЗАСУШАВАНЕ

НИМХ ежемесечно изчислява стойността на индекса на засушаване SRI, на база предварително определени средномесечни водни количества по поречия. За месец август 2020 г. индексите са, както следва:

- с изключително засушаване – по поречието на река Факийска;
- със силно засушаване – по поречията на реките Осъм, Русенски Лом и Провадийска;
- с умерено засушаване – по поречието на реките Янтра и Ропотамо;
- около средното засушаване – по поречията на реките Огоста, Искър, Вит, Марица, Тунджа, Струма и Места;
- във всички останалите поречия на страната няма засушаване.



II. СЪСТОЯНИЕ НА ВОДИТЕ ЗАРЕГУЛИРАНИ В КОМПЛЕКСНИТЕ И ЗНАЧИМИ ЯЗОВИРИ ПРЕЗ м. АВГУСТ 2020 г.

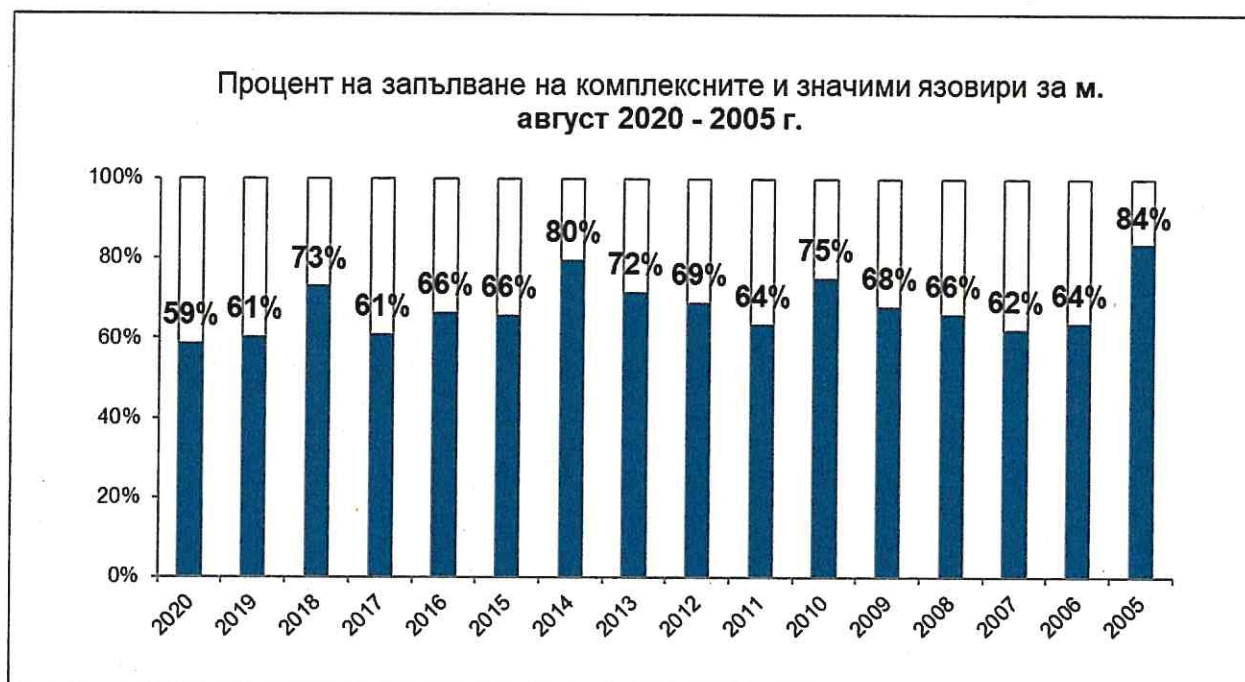
В Министерството на околната среда и водите ежедневно се следи състоянието на водите зарегулирани в комплексните и значими язовири, по приложение № 1 към чл. 13, ал. 1, т. 1 от Закона за водите, на базата на ежедневна информация, постъпваща от дружествата експлоатиращи язовирните стени и съоръженията към тях. Съгласно приложение № 1 към чл. 13 ал. 1, т. 1 от Закона за водите, комплексните и значими язовири са 52 броя:

- Сумата на общите им обеми е 6 546,19 млн. м³, което представлява около 85,1% от сумата на общите обеми на изградените в страната язовири;

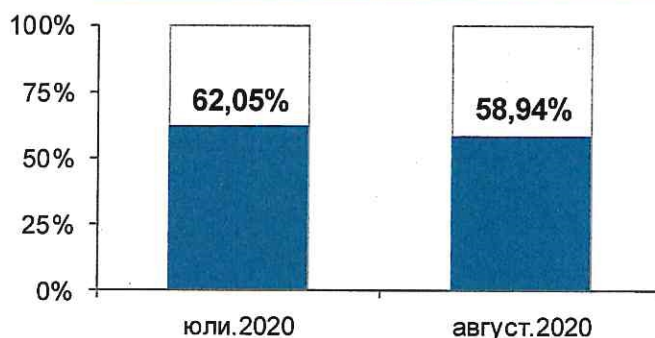
- За 43 броя комплексни и значими язовири с общ обем 6 474,60 млн. м³ се изготвя годишен график за определяне на стратегията при използването на водите им. Сумата от наличните в тях завирени обеми към 31 август 2020 г. е 3 816,3 млн. м³ и представлява 58,9% от сумата на общите им обеми. В края на месец август 2019 г. този процент е бил 60,5%. *Сумарният завирен обем към 31 август 2020 г. е с 1,6% по-малък от обема към 31 август 2019 г. и с 3,2% по-малък спрямо обема към 31 юли 2020 г.*

През месец август прелива яз. „Батак“ - без опасност за населените места и инфраструктурата в района и яз. „Пчелина“, което е нормалното експлоатационно състояние на язовира. В края на месец август със запълване над 90% са язовирите „Среченска бара“, „Боровица“, „Пчелина“, и „Кричим. Коритата на реките след язовирните стени са в добро състояние и проводимостта им е осигурена.

Няма данни за засегнати населени места и за възникнали аварийни ситуации по язовирните стени и съоръженията към тях.



За периода 01.08.2020 - 31.08.2020 г.
наличният завирен обем в язовирите е
намалял с 188,1 млн.м³.



Наличните завирени обеми в язовирите, в края на месец август, според основното им предназначение са, както следва:

- за питейно-битово водоснабдяване – 70,0% от общия им обем;
- за напояване – 37,9% от общия им обем;
- за енергетика – 73,7% от общия им обем.

От получените данни на регистрираните общи притоци на водосборите към комплексните и значими язовири през изминалите 8 месеца на 2020 година, може да се направи следната оценка:

- с обезпеченост 50 % - условия на средна година са язовирите: „Бели Искър“, „Сопот“, „Ясна поляна“, „Белмекен“-„Чаира“, „Домлян“, „Голям Беглик“-„Широка поляна“, „Батак“, „Въча“, „Ивайловград“, „Студена“, „Пчелина“ и „Дяково“;
- с обезпеченост 75% - условия на средно суха година са язовирите: „Искър“, „Огоста“, „Горни Дъбник“, „Александър Стамболийски“, „Христо Смирненски“, „Ахелой“, „Тополница“, „Пясъчник“, „Доспат“, „Тракиец“, „Боровица“, „Кърджали“ и „Студен кладенец“;
- с обезпеченост 95% - условия на суха година са язовирите: „Огняново“, „Кула“, „Рабиша“, „Среченска бара“, „Йовковци“, „Ястребино“, „Съединение“, „Бели Лом“, „Тича“, „Георги Трайков“, „Камчия“, „Порой“, „Копринка“, „Жребчево“, „Малко Шарково“ и „Асеновец“.

III. КОМПЛЕКСНИ И ЗНАЧИМИ ЯЗОВИРИ С ОСНОВНО ПРЕДНАЗНАЧЕНИЕ ПИТЕЙНО-БИТОВО ВОДОСНАБДЯВАНЕ

Сумарният завирен обем на язовирите с питейно-битово предназначение към 31 август 2020 г. е 1 050,1 млн. м³, което представлява 70% от общия им обем и е с 2% по-голям спрямо обема към 31 юли 2020 г. и с 3,8% по-малък от обема към 31 август 2019 г.

Степента им на напълване е както следва: яз. „Искър“ – 82,9%, яз. „Бели Искър“ – 76,3%, яз. „Среченска бара“ – 99,8%, яз. „Христо Смирненски“ – 74,4%, яз. „Йовковци“ – 83,2%, яз. „Тича“ – 46,9%, яз. „Камчия“ – 55,7%, яз. „Ясна поляна“ – 68,5%, яз. „Асеновец“ – 35,9%, яз. „Боровица“ – 93,5%, яз. „Студена“ – 84,9% и яз. „Дяково“ – 77,2%.



IV. ПРЕДПРИЕТИ ДЕЙСТВИЯ НА ОПЕРАТИВНО ЗВЕНО КЪМ МОСВ

През месец август хидрометеорологичната обстановка в страната не е налагала активиране на оперативното звено.

В Национален координационен център, част от който е Центъра за управление на водите, ежедневно се следят и анализират нивата на комплексните и значими язовири по приложение № 1 на Закона за водите, правят се анализи на притока и оттока на водите им. Събира се ежедневна информация от дружествата, които осъществяват техническата експлоатация на комплексните и значими язовири въз основа, на която се изготвят ежедневно бюлетини. При необходимост се изменя месечния график за разпределение на водите и се извършва извънреден контрол за изпълнение на предписанията.

V. ПРЕДПРИЕТИ МЕРКИ В МЕСЕЧНИЯ ГРАФИК ЗА ИЗПОЛЗВАНЕ НА ВОДИТЕ ОТ КОМПЛЕКСНИТЕ И ЗНАЧИМИ ЯЗОВИРИ ПРЕЗ м. АВГУСТ 2020 г.

МОСВ предприема мерки за гарантиране на приоритетното питейно-битово водоподаване от язовирите по приложение № 1 на Закона за водите.

Разрешените водни обеми за питейно-битово водоснабдяване, за част от язовирите, са редуцирани в съответствие с реално използваните води през предходните месеци, с цел акумулиране на обем. С тази цел са намалени и част от заявките за напояване, като е поставено условие, разрешените количества да бъдат използвани по изготвен график за подаване на водни маси, с цел потенциална икономия на вода.

- **Язовир „Асеновец“** – разрешените обеми за питейно-битово водоснабдяване са 0,800 млн. м³. Предприети са действия от страна на „Водоснабдяване и канализация“ ООД гр. Сливен за акумулиране на вода в язовира, посредством използване на алтернативните водоизточници.

- **Язовир „Тича“** – Предвид ниския обем в язовира, ползването е редуцирано, като заявките на ВиК Шумен и ВиК Търговище са намалени в съответствие с реално

използваните през предходните месеци водни количества - за ВиК Шумен от 2,450 млн. м³ на 2,400 млн. м³, за ВиК Търговище – от 0,790 млн. м³ на 0,700 млн. м³.

ВиК операторите и Асоциацията по ВиК-Шумен многократно са уведомени за необходимостта от предприемане на мерки по отношение на рехабилитация на наличните алтернативни водоизточници и инвестиции с оглед обезпечаване на допълнително пречистване на водите налични в язовира под санитарния минимум. Към настоящият момент няма депозирани заявления за издаване на разрешителни за водовземане от алтернативни водоизточници.

Минимално допустимият отток в реката след язовира е за 95% обезпеченост на притока.

Заявката на НС ЕАД е редуцирана от 2,960 млн. м³ на 1,000 млн. м³.

Поставено е условие количествата за напояване да бъдат използвани по изготвен от НС ЕАД график за подаване на водни маси, с цел потенциална икономия на вода.

Дружество НС ЕАД е уведомено за предприеме действия за осигуряване на алтернативни водоизточници за водовземане.

- **Язовир „Камчия“** – предвид ниския обем в язовира, заявката на ВиК Бургас е редуцирана от 5,8 млн. м³ на 5,0 млн. м³. Заявката на ВиК Варна от 4,1 млн. м³ е редуцирана до 3,2 млн. м³.

- **Язовир „Студена“** – предприети са действия за максимално ограничаване на водовземането от язовира, като се подават води единствено за питейно-битово водоснабдяване. Предвид наличния обем в язовира, заявката на ВиК Перник е удовлетворена – от яз. „Студена“ са разрешени 1,700 млн. м³ и са предоставени допълнителни количества от водосбора на яз. „Белмекен“ в размер на 0,800 млн. м³ вода.

- **Язовир „Дяково“** – разрешени са заявените количества за питейно-битово водоснабдяване, напояване и промишлено водоснабдяване. Предприетите съвместни действия с Напоителни системи ЕАД, доведоха до акумулиране на водни количества, както за питейно-битовото водоснабдяване, така също и за напояване и промишленост.

- **Язовир „Ястребино“** – удовлетворена заявката на ВиК Търговище за ползване на минимални количества за питейно-битово водоснабдяване в размер на 0,029 млн. м³ вода. Предвид анализа на взетите проби от язовира, при което е установено качество на водата при по-ниска кота, както и наличния обем в язовира са разрешени 2,000 млн. м³ вода за напояване.

С цел обезпечаване на питейно-битовото водоснабдяване, с изменения на месечния график са отпуснати допълнителни водни количества, както следва:

- **от яз. „Горни Дъбник“** – в размер на 0,260 млн. м³ за завиряване на яз. „Долни Дъбник“ с цел изкуствено подхранване на подземни води;

- **от яз. „Жребчево“** – в размер на 10,0 млн. м³ за осигуряване на минимално допустим отток в реката след язовира, с цел подхранване на кладенци за питейно-битово водоснабдяване, равномерно разпределени през денонощието;

- от яз. „Копринка“ – общо в размер на 5,737 млн. м³ изпуснати в река Тунджа, равномерно разпределени през денонощието, за осигуряване на подхранването на подземните водоизточници разположени в терасата на реката.

Предвид необходимостта от допълнителни води с цел осигуряване на напоителния сезон и с изменение на месечния график са отпуснати допълнителни водни количества за напояване, както следва:

- от яз. „Батак“ – общо в размер на 9,550 млн. м³ вода за напояване
- от яз. „Копринка“ – общо в размер на 10,000 млн. м³ вода изпуснати в река Тунджа, с цел акумулирането им в яз. „Жребчево“;
- от яз. „Ал. Стамболийски“ – в размер на 5,100 млн. м³ вода за напояване;
- от яз. „Рабиша“ – в размер на 0,695 млн. м³;
- от яз. „Тополница“ – в размер на 2,500 млн. м³;
- от яз. „Порой“ – в размер 0,020 млн. м³;
- от яз. „Жребчево“ – 9,000 млн. м³;
- от яз. „Малко Шарково“ – в размер на 2,033 млн. м³.

Във връзка с направено изменение на месечния график за яз. „Копринка“ с цел осигуряване на води за подхранване на кладенци за питейно-битово водоснабдяване е получено писмо от НЕК ЕАД-Предприятие „Язовири и каскади“, с което уведомяват МОСВ за забрана на манипулации с левия основен изпускател. В тази връзка е разпоредено Басейнова дирекция да извърши проверка съвместно с ДАМТН с цел установяване на техническото състояние на яз. „Копринка“, както и извършването на експертен анализ относно възможността язовира да бъде използван през следващата година при наличие на технически повреди в изпускателните съоръжения, високи води и необходимост от освобождаване на обем.

VI. КОНТРОЛ ПО СПАЗВАНЕ НА МЕСЕЧНИЯ ГРАФИК НА КОМПЛЕКСНИТЕ И ЗНАЧИМИ ЯЗОВИРИ

При осъществената от Басейновите дирекции контролна дейност съгласно Закона за водите и Наредбата за ползване на повърхностните води, по отношение изпълнението на режимния график за ползване на водите от комплексните и значими язовири за месец август е констатирано следното:

- Язовир „Пчелина“ – установено е ползване на водни обеми от ВЕЦ „Пчелина“ в нарушение на месечния график.
- Язовир „Калин“ и „Карагьол“ - установено ползване на вода от страна на „Кюстендилска вода“ ЕООД за питейно-битово водоснабдяване, без действащо разрешително, издадено по реда на Закона за водите.
- Язовир „Въча“ - констатирано е превишаване на лимита на разрешените за ползване водни обеми от „Напоителни системи“ ЕАД.
- Язовир „Камчия“ - констатирано е превишаване на лимита на разрешените за ползване водни обеми както от ВЕЦ „Камчия“, така също и от ВиК ООД - гр. Бургас.

За установените нарушения следва да бъдат предприети действия за налагане на административни наказания по реда на Закона за водите.

Предприети административно-наказателни действия през месец август за констатирани нарушения от предходни месеци:

Издадено НП №143/20.08.2020г. на „Напоителни системи“ ЕАД за язовир „Домлян“ за м. март 2020 г.

ЕМИЛ ДИМИТРОВ

Министър на околната среда и водите

