



РЕПУБЛИКА БЪЛГАРИЯ

МИНИСТЕРСТВО НА ОКОЛНАТА СРЕДА И ВОДИТЕ

ИНФОРМАЦИЯ

от

РОСИЦА КАРАМФИЛОВА- Министър на околната среда и водите

ОТНОСНО: Оперативното управление на водите на национално ниво в Р. България

I. СЪСТОЯНИЕ НА ВОДИТЕ В СТРАНАТА ЗА М. ОКТОМВРИ 2022 Г.

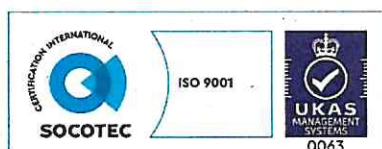
1. Повърхностни води

Общият обем на речния отток в страната за месец октомври е 546 млн. м³. Стойността му е с около 16% по-малка от предходния месец и е с 42% по-малко спрямо октомври 2021 година.

В **Дунавския водосборен басейн** обемът на речния отток за месец октомври е 211 млн. м³, което е с около 12% по-малко от предходния месец и е с 37% по-малко от този за октомври 2021 година. В резултат на валежи в периода 1-3 октомври, са регистрирани краткотрайни повишения на водните нива в част от реките в басейна, по-значителни във водосборите на реките Нишава (до 24 см при с. Калотина) и Искър (до 65 см при гр. Нови Искър). През месец октомври средномесечните водни количества на по-голямата част от реките бяха под месечните норми. С водни количества над месечните норми беше само река Огоста при с. Кобиляк и при с. Бутан.

В **Черноморския водосборен басейн** обемът на речния отток за месец октомври е 24 млн. м³. Стойността му е същата като стойността за предходния месец и с 21% по-малка от обема за месец октомври 2021 година. През месец октомври, речните нива в басейна останаха без значителни изменения. В периода 14- 16 октомври в резултат на валежи има регистрирани незначителни повишения на река Ропотамо при с. Веселие (до +9 см) и р. Велека при с. Граматиково (до +13 см). През месец октомври средномесечните водни количества на реките в басейна бяха под месечните норми. В резултат на продължителен период без валежи от 7 октомври р. Факийска при с. Зидарово е пресъхнала.

В **Източнобеломорския водосборен басейн** обемът на речния отток за месец октомври е 229 млн. м³, което е с около 21% по-малко спрямо предходния месец и с 43% по-малко спрямо октомври 2021 година. През изминалия месец речните нива в басейна останаха без съществени изменения. През месец октомври средномесечните водни количества на реките в басейна бяха под месечните норми. С водно количество над месечната норма беше само река Въча при Девин (м. Забрал).

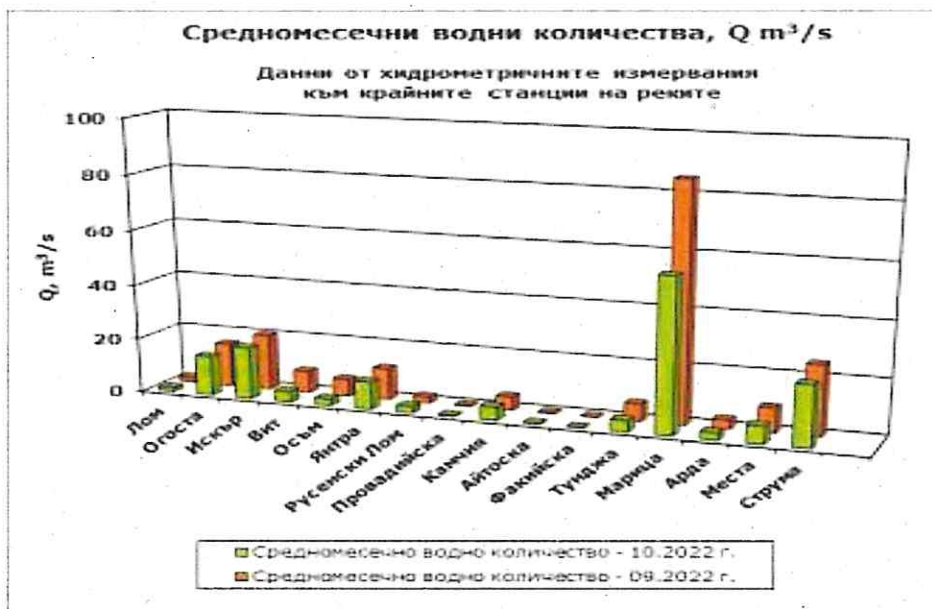


София, 1000, бул. „Кн. Мария Луиза” 22

Тел: +359(2) 940 6194, Факс:+359(2) 986 25 33



В Западнобеломорския водосборен басейн обемът на речния отток за месец октомври е 82 млн. м³, което е с около 15% по-малко спрямо този за месец септември и с 55% по-малко спрямо октомври 2021 година. През по-голяма част от месец октомври речните нива в басейна останаха без съществени изменения. В резултат на валежи в периода 1-3 октомври са отчетени краткотрайни повишения, главно във водосбора на р. Струма. По-съществени повишения са регистрирани на р. Джерман при гр. Дупница - 20 см и на р. Струма при Кресненско ханче - 27 см. През месец октомври наблюдаваните реки в басейна бяха със средномесечни водни количества около и под месечните норми.



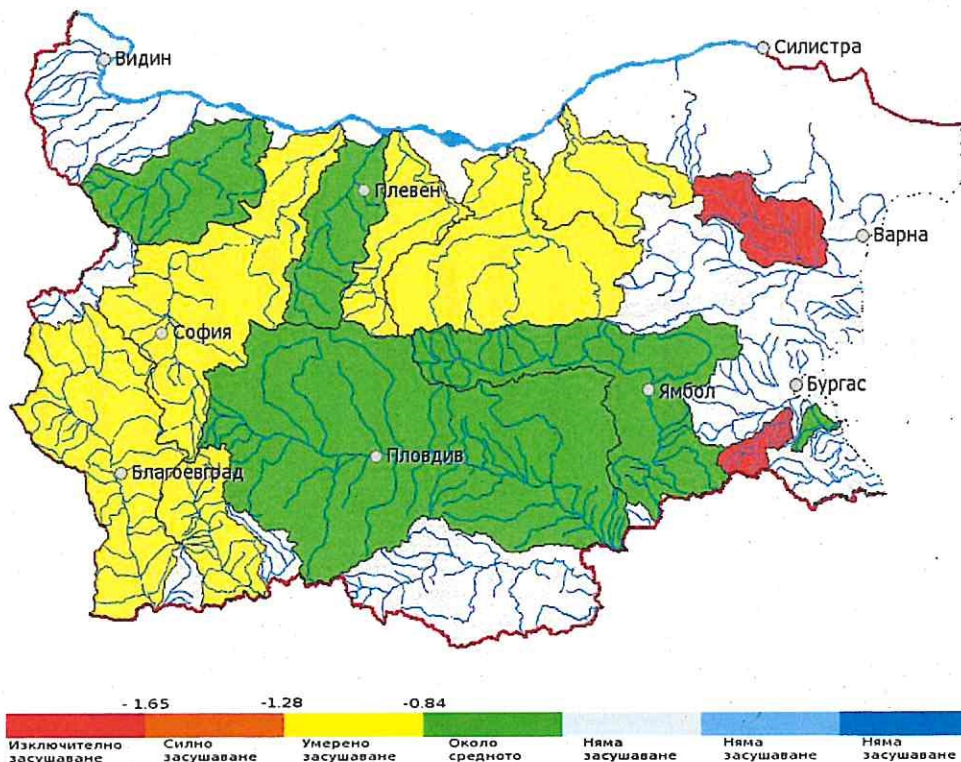
2. РЕКА ДУНАВ

Средномесечните водни стоежи за месец октомври на р. Дунав при измервателните пунктове в българския участък бяха с между 24% и 36% под нормите за месеца. Спрямо предходния месец водните стоежи на реката са с между 81 и 122 см по-високи.

3. СТОЙНОСТ НА ИНДЕКСА НА ЗАСУШАВАНЕ

НИМХ ежесечно изчислява стойността на индекса на засушаване SRI, на база предварително определени средномесечни водни количества по поречия. За месец октомври 2022 г. индексите са, както следва:

- изключително засушаване – по поречията на реките Провадийска и Факийска;
- умерено засушаване - по поречието на реките: Искър, Янтра, Осъм, Русенски Лом, Струма и Места
- около средното засушаване – по поречията на реките: Огоста, Вит, Ропотамо, Марица и Тунджа;
- в останалите поречия няма засушаване.



II. СЪСТОЯНИЕ НА ВОДИТЕ ЗАРЕГУЛИРАНИ В КОМПЛЕКСНИТЕ И ЗНАЧИМИ ЯЗОВИРИ ПРЕЗ м. ОКТОМВРИ 2022 г.

В Министерството на околната среда и водите ежедневно се следи състоянието на водите зарегулирани в комплексните и значими язовири, по приложение № 1 към чл. 13, ал. 1, т. 1 от Закона за водите, на базата на ежедневна информация, постъпваща от дружествата експлоатиращи язовирните стени и съоръженията към тях. Съгласно приложение № 1 към чл. 13 ал. 1, т. 1 от Закона за водите, комплексните и значими язовири са 52 броя:

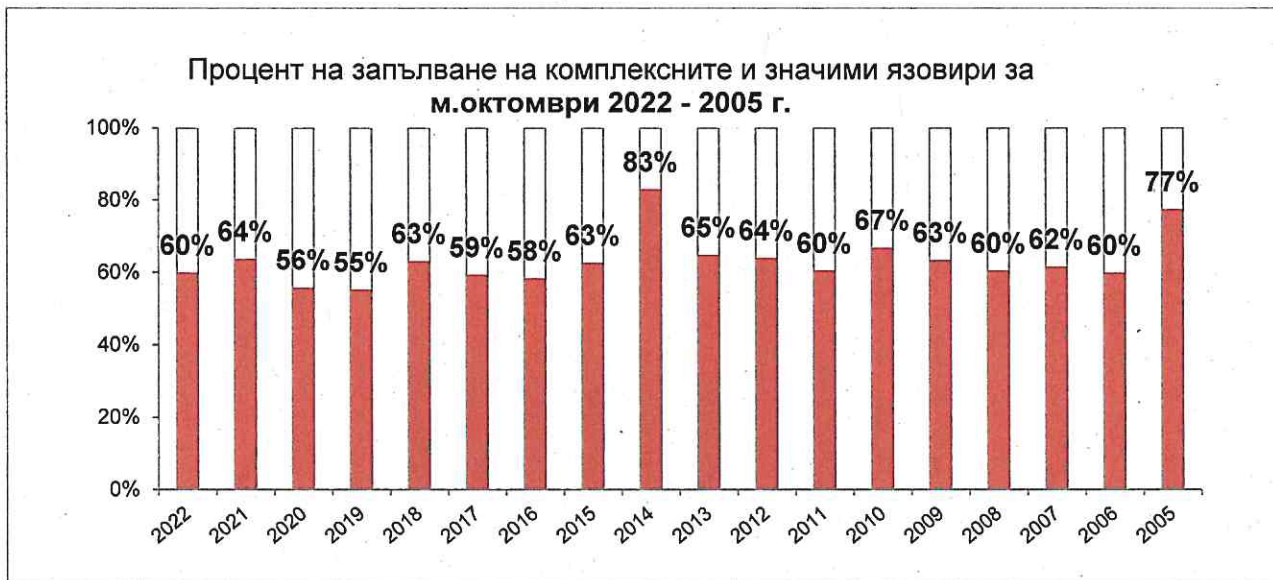
- Сумата на общите им обеми е 6 546,19 млн. м³, което представлява около 85,1% от сумата на общите обеми на изградените в страната язовири;

- За 43 броя комплексни и значими язовири с общ обем 6 474,60 млн. м³ се изготвя годишен график за определяне на стратегията при използването на водите им. Сумата от наличните в тях завирени обеми към 31 октомври 2022 г. е 3 879,3 млн. м³ и представлява 59,9% от сумата на общите им обеми. В края на месец октомври 2021 г. този процент е бил 63,7%. **Сумарният завирен обем към 31 октомври 2022 г. е приблизително с 3,8% по-малък от обема към 31 октомври 2021 г. и с 2,5% по-малък спрямо обема към 30 септември 2022 г.**

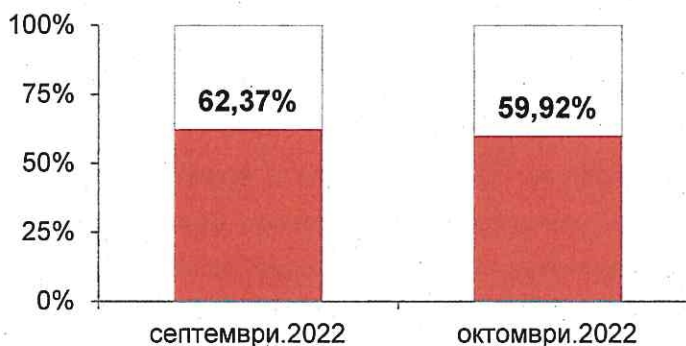
През месец октомври яз. „Пчелина“ е преливал, без опасност за населението и инфраструктурата в района.

Към 31 октомври със запълване над 90% са язовирите: „Среченска бара“ и „Пчелина. Осигурена е проводимостта на речните легла до 500 метра след язовирните стени.

Изпускането на води от комплексните и значими язовири е съобразено с проводимостта на речните легла в съответствие с чл. 142 от Закона за водите.



За периода 01.10.2022 - 31.10.2022 г. наличният завирен обем в язовирите е намалял с 159,1 млн.м³.



Наличните завирени обеми в язовирите, в края на месец октомври, според основното им предназначение са, както следва:

- за питейно-битово водоснабдяване – 79,6% от общия им обем;
- за напояване – 42,0% от общия им обем;
- за енергетика – 64,0% от общия им обем.

От получените данни на регистрираните общи притоци на водосборите към комплексните и значими язовири за изминалите десет месеца на 2022 година, може да се направи следната оценка:

- с обезпеченост 50 % - условия на средна по влажност година са притоците към язовирите: „Искър“, „Бели Искър“, „Огняново“, „Сопот“, „Ахелой“, „Ясна поляна“, „Малко Шарково“, „Белмекен“-„Чаира“, „Тополница“, „Домлян“, „Пясъчник“, „Голям Беглик“-„Широка поляна“, „Батак“, „Въча“, „Тракиец“, „Студен кладенец“, „Ивайловград“, „Пчелина“, „Студена“ и „Дяково“;

- с обезпеченост 75% - условия на средно суха година са притоците към язовирите: „Огоста“, „Горни Дъбник“, „Александър Стамболийски“, „Христо Смирненски“, „Йовковци“, „Ястребино“, „Бели Лом“, „Тича“, „Георги Трайков“, „Камчия“, „Порой“, „Копринка“, „Асеновец“, „Доспат“, „Боровица“ и „Кърджали“;

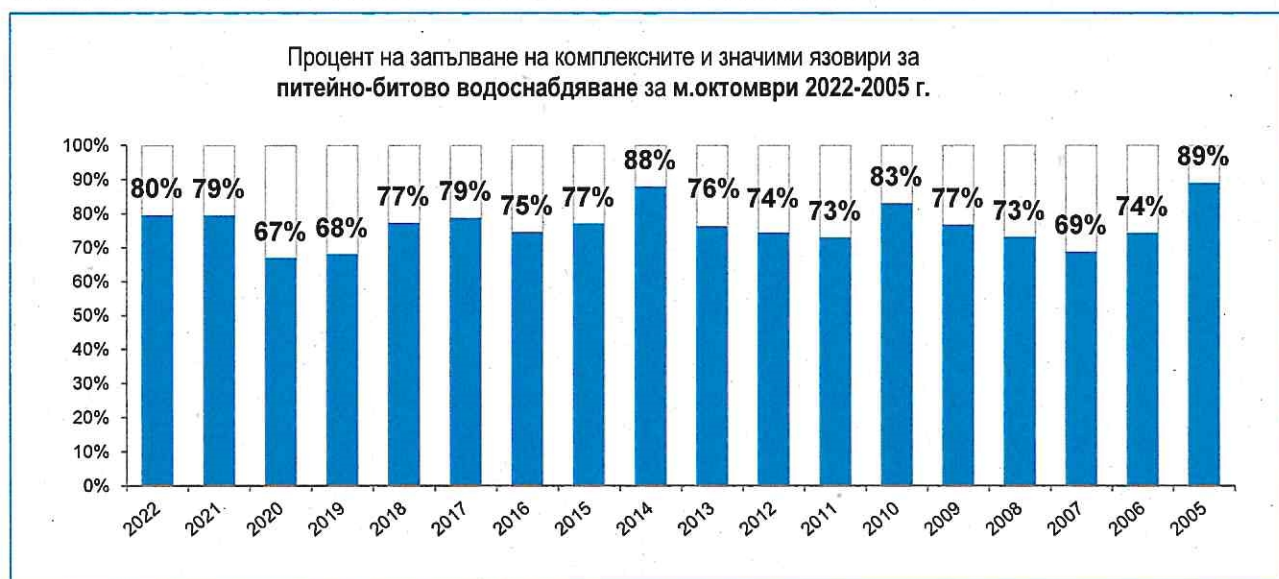
- с обезпеченост 95% - условия на суха година са притоците към язовирите „Кула“, „Рабиша“, „Съединение“ и „Жребчево“.

III. КОМПЛЕКСНИ И ЗНАЧИМИ ЯЗОВИРИ С ОСНОВНО ПРЕДНАЗНАЧЕНИЕ ПИТЕЙНО-БИТОВО ВОДОСНАБДЯВАНЕ

Сумарният завирен обем на язовирите с питейно-битово предназначение към 31 октомври 2022 г. е 1 192,9 млн. м³, което представлява 79,6% от общия им обем и е с 2,0% по-малък спрямо обема към 30 септември 2022 г. и с 0,1% по-голям от обема към 31 октомври 2021 г.

Степента им на напълване е както следва: яз. „Искър“ – 82,0%, яз. „Бели Искър“ – 59,6%, яз. „Среченска бара“ – 94,8%, яз. „Христо Смирненски“ – 69,0%, яз. „Йовковци“ – 89,4%, яз. „Тича“ – 74,0%, яз. „Камчия“ – 82,5 %, яз. „Ясна поляна“ – 53,8%, яз. „Асеновец“ – 58,1%, яз. „Боровица“ – 89,2%, яз. „Студена“ – 82,7% и яз. „Дяково“ – 79,7%.

Всички язовири за питейно-битово водоснабдяване в края на месец октомври са с обеми достатъчни за обезпечаване нуждите на водоползвателите.



IV. ПРЕДПРИЕТИ МЕРКИ В МЕСЕЧНИЯ ГРАФИК ЗА ИЗПОЛЗВАНЕ НА ВОДИТЕ ОТ КОМПЛЕКСНИТЕ И ЗНАЧИМИ ЯЗОВИРИ ПРЕЗ М. ОКТОМВРИ 2022 Г.

През месец октомври не са възниквали обстоятелства налагащи необходимост от предприемане на действия за изменение на месечния график.

РОСИЦА КАРАМФИЛОВА

Министър на околната среда и водите

