



РЕПУБЛИКА БЪЛГАРИЯ

МИНИСТЕРСТВО НА ОКОЛНАТА СРЕДА И ВОДИТЕ

ИНФОРМАЦИЯ

от

БОРИСЛАВ САНДОВ - Министър на околната среда и водите

ОТНОСНО: Оперативното управление на водите на национално ниво в Р. България

I. СЪСТОЯНИЕ НА ВОДИТЕ В СТРАНАТА ЗА м. МАЙ 2022 г.

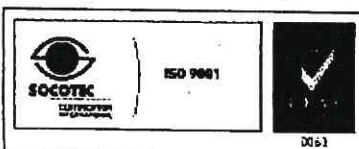
1. Повърхностни води

Общият обем на речния отток в страната за месец май е 1262 млн. м³. Стойността му е с около 30 % по-малко от предходния месец и е с около 31% по-малко спрямо май 2021 година.

В **Дунавския водосборен басейн** обемът на речния отток за месец май е 454 млн. м³, което е с около 42% по-малко от предходния месец и с 30% по-малко от този за май 2021 година. В резултат на валежи в периодите 14-16 и 29-31 май са регистрирани незначителни повишения в по-голямата част от басейна, съответно с до 41 см и с до 78 см. През месец май наблюдаваните реки бяха със средномесечни водни количества под месечните норми.

В **Черноморския водосборен басейн** обемът на речния отток за месец май е 77 млн. м³. Стойността му е с 34% по-малко от стойността за предходния месец и с 15% повече от обема за месец май 2021 година. В периодите 14-16 и 17- 18 май в резултат на валежи са регистрирани краткотрайни повишения на речните нива в басейна, съответно с до 27 см и с до 45 см. По-съществено е само повишението на р. Камчия при с. Гроздьово (89 см) в периода 14-16 май. В резултат на интензивни валежи на 14 май са регистрирани дъждовни наводнения в с. Зайчино ореше (общ. Нови пазар) и в гр. Белослав. През месец май наблюдаваните реки бяха със средномесечни водни количества под месечните норми.

В **Източнобеломорския водосборен басейн** обемът на речния отток за месец май е 368 млн. м³, което е с около 37% по-малко спрямо предходния месец и с 31% по-малко спрямо май 2021 година. В резултат на валежи в периодите 13-15, 17-19 и 27-29 май са регистрирани повишения в по-голямата част от басейна с до 30 см във водосбора на р. Тунджа, с до 64 см във водосбора на р. Марица и с до 54 см във водосбора на р. Арда.



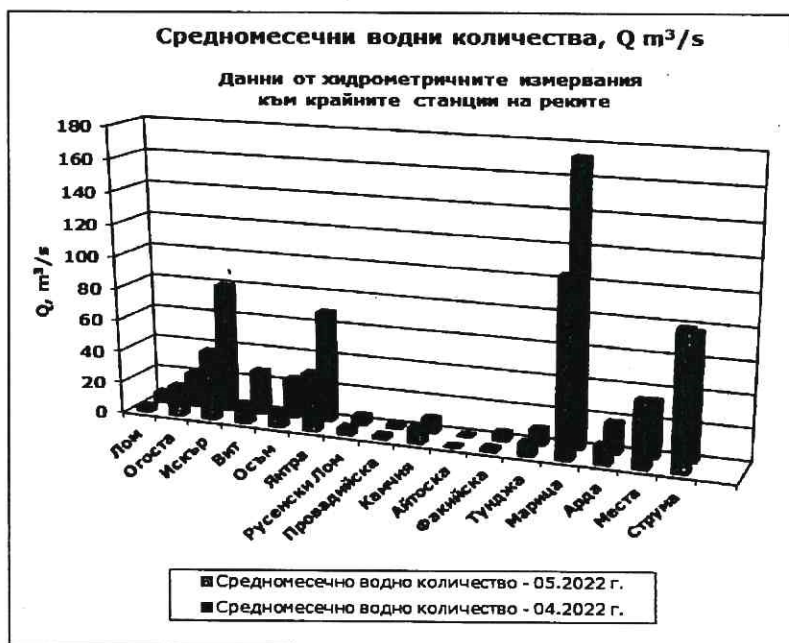
София, 1000, бул. „Кн. Мария Луиза“ 22

Тел: +359(2) 940 6194, Факс:+359(2) 986 25 33



През месец май средномесечните водни количества на по-голяма част от реките бяха около и под месечните норми. С водно количество над месечната норма беше единствено река Вьча при местност „Забрал“.

В Западнобеломорския водосборен басейн обемът на речния отток за месец май е 362 млн. м³, което е с около 14% повече спрямо този за месец април и с 38% по-малко спрямо май 2021 година. В резултат на валежи в периодите 13-16, 17-19 и 27-29 май са регистрирани незначителни повишения на речните нива в басейна с до 44 см във водосбора на р. Места и с до 39 см във водосбора на р. Струма. През месец май наблюдаваните реки бяха със средномесечни водни количества под месечните норми.



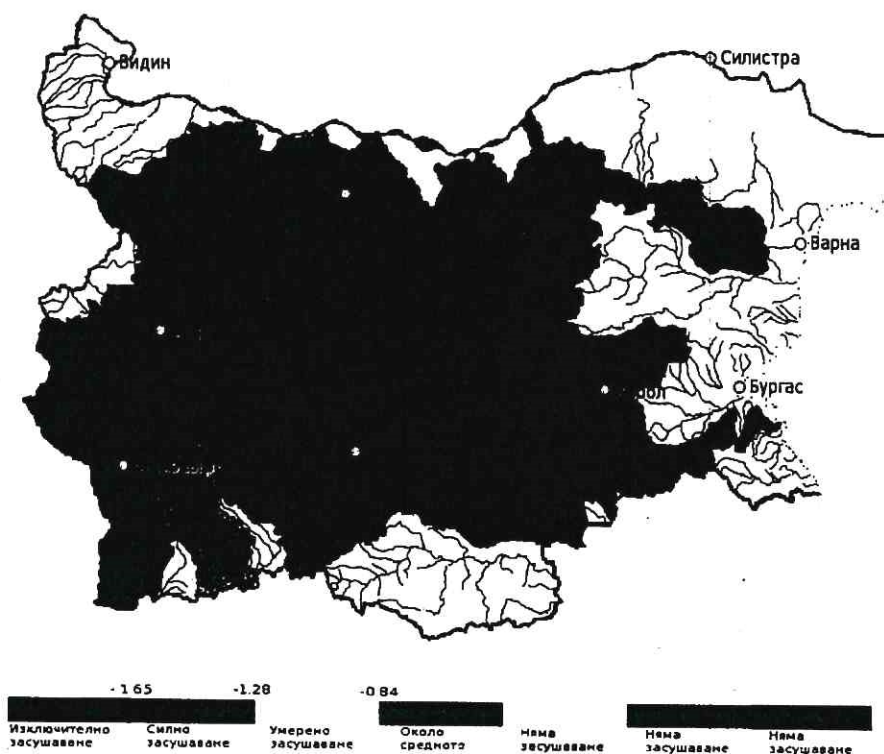
2. РЕКА ДУНАВ

Средномесечните водни стоежи за месец май на р. Дунав при измервателните пунктове в българския участък бяха с между 48% и 60% под нормите за месеца. Спрямо предходния месец водните стоежи на реката са с между 19 и 42 см по-ниски.

3. СТОЙНОСТ НА ИНДЕКСА НА ЗАСУШАВАНЕ

НИМХ ежесечно изчислява стойността на индекса на засушаване SRI, на база предварително определени средномесечни водни количества по поречия. За месец май 2022 г. индексите са, както следва:

- около средното засушаване – по поречията на реките Огоста, Искър, Вит, Осъм, Янтра, Русенски Лом, Ропотамо, Марица, Тунджа, Струма, Факийска и Провадийска;
- в останалите поречия няма засушаване;



II. СЪСТОЯНИЕ НА ВОДИТЕ ЗАРЕГУЛИРАНИ В КОМПЛЕКСНИТЕ И ЗНАЧИМИ ЯЗОВИРИ ПРЕЗ м. МАЙ 2022 г.

В Министерството на околната среда и водите ежедневно се следи състоянието на водите зарегулирани в комплексните и значими язовири, по приложение № 1 към чл. 13, ал. 1, т. 1 от Закона за водите, на базата на ежедневна информация, постъпваща от дружествата експлоатиращи язовирните стени и съоръженията към тях. Съгласно приложение № 1 към чл. 13 ал. 1, т. 1 от Закона за водите, комплексните и значими язовири са 52 броя:

- Сумата на общите им обеми е 6 546,19 млн. м³, което представлява около 85,1% от сумата на общите обеми на изградените в страната язовири;

- За 43 броя комплексни и значими язовири с общ обем 6 474,60 млн. м³ се изготвя годишен график за определяне на стратегията при използването на водите им. Сумата от наличните в тях завирени обеми към 31 май 2022 г. е 4 744,4 млн. м³ и представлява 73,3% от сумата на общите им обеми. В края на месец май 2021 г. този процент е бил 75,5%. **Сумарният завирен обем към 31 май 2022 г. е приблизително с 2,2% по-малък от обема към 31 май 2021 г. и с 2,3% по-голям спрямо обема към 30 април 2022 г.**

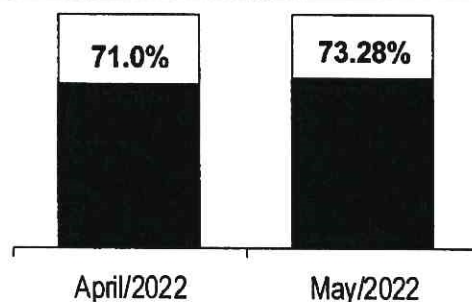
През месец май яз. „Пчелина“ е преливал, без опасност за населението и инфраструктурата в района.

Към 31 май със запълване 100% е яз. „Среченска бара“, със запълване над 90% са язовирите: „Йовковци“, „Камчия“, „Боровица“, „Студена“, „Пчелина“ и „Кричим“. Осигурена е проводимостта на речните легла до 500 метра след язовирните стени.

Изпускането на води от комплексните и значими язовири е съобразено с проводимостта на речните легла в съответствие с чл. 142 от Закона за водите.



За периода 30.04.2022 - 31.05.2022 г.
наличният завирен обем в язовирите се е
увеличил с 147 млн.м³.



Наличните завирени обеми в язовирите, в края на месец май, според основното им предназначение са, както следва:

- за питейно-битово водоснабдяване – 87,1% от общия им обем;
- за напояване – 55,9% от общия им обем;
- за енергетика – 79,8% от общия им обем.

От получените данни на регистрираните общи притоци на водосборите към комплексните и значими язовири за изминалите пет месеца на 2022 година, може да се направи следната приблизителна оценка:

- с обезпеченост 50 % - условия на средна по влажност година са язовирите: „Искър“, „Бели Искър“, „Огняново“, „Горни Дъбник“, „Сопот“, „Александър Стамболийски“, „Христо Смирненски“, „Ахелой“, „Ясна поляна“, „Копринка“, „Малко Шарково“, „Белмекен“, „Чаира“, „Тополница“, „Домлян“, „Пясъчник“, „Голям Беглик“, „Широка поляна“, „Батак“, „Въча“, „Тракиец“, „Студен кладенец“, „Ивайловград“, „Студена“, „Пчелина“ и „Дяково“;
- с обезпеченост 75% - условия на средно суха година са язовирите: „Огоста“, „Йовковци“, „Ястребино“, „Съединение“, „Бели Лом“, „Тича“, „Георги Трайков“, „Камчия“, „Порой“, „Жребчево“, „Асеновец“, „Доспат“ и „Кърджали“;

• с обезпеченост 95% - условия на суха година са язовирите „Кула“ и „Рабиша“.

III. КОМПЛЕКСНИ И ЗНАЧИМИ ЯЗОВИРИ С ОСНОВНО ПРЕДНАЗНАЧЕНИЕ ПИТЕЙНО-БИТОВО ВОДОСНАБДЯВАНЕ

Сумарният завирен обем на язовирите с питейно-битово предназначение към 31 май 2022 г. е 1 306,5 млн. м³, което представлява 87,1% от общия им обем и е с 2,1% по-голям спрямо обема към 30 април 2022 г. и с 0,7% по-голям от обема към 31 май 2021 г.

Степента им на напълване е както следва: яз. „Искър“ – 84,4%, яз. „Бели Искър“ – 68,1%, яз. „Среченска бара“ – 100%, яз. „Христо Смирненски“ – 78,7%, яз. „Йовковци“ – 96,7%, яз. „Тича“ – 82,6%, яз. „Камчия“ – 99,2%, яз. „Ясна поляна“ – 80,4%, яз. „Асеновец“ – 79,7%, яз. „Боровица“ – 98,4%, яз. „Студена“ – 96,1% и яз. „Дяково“ – 79,2%.

Всички язовири за питейно-битово водоснабдяване в края на месец май са с обеми достатъчни за обезпечаване нуждите на водоползвателите.


Язовирите са с обеми близки до нормалните за периода и са в състояние да проведат очаквания приток.



IV. ПРЕДПРИЕТИ МЕРКИ В МЕСЕЧНИЯ ГРАФИК ЗА ИЗПОЛЗВАНЕ НА ВОДИТЕ ОТ КОМПЛЕКСНИТЕ И ЗНАЧИМИ ЯЗОВИРИ ПРЕЗ М. МАЙ 2022 Г.

Предвид регистрирания голям приток, в следствие на високите температури и регистрираното засилено снеготопене във водосбора на р. Искър, с изменение на месечния график е разпоредено освобождаване на обем в язовир „Искър“, чрез производство на електроенергия, с цел намаляване на притока и предпазване от вредното въздействие на водите.

БОРИСЛАВ САНДОВ
Министър на околната среда и водите



За министър:

Заместник-министър:

Тома Белев

Заповед за заместване

РД-521/20.06.2022 г.