



## РЕПУБЛИКА БЪЛГАРИЯ

### МИНИСТЕРСТВО НА ОКОЛНАТА СРЕДА И ВОДИТЕ

#### ИНФОРМАЦИЯ

от

**РОСИЦА КАРАМФИЛОВА - Министър на околната среда и водите**

**ОТНОСНО:** Оперативното управление на водите на национално ниво в Р. България


#### **I. СЪСТОЯНИЕ НА ВОДИТЕ В СТРАНАТА ЗА М. АВГУСТ 2022 Г.**

##### **1. Повърхностни води**

Общият обем на речния отток в страната за месец август е 621 млн. м<sup>3</sup>. Стойността му е с около 3% по-малка от предходния месец и е с около 20% повече спрямо август 2021 година. През изминалия месец реките в почти цялата страна бяха в период на маловодие.

В **Дунавския водосборен басейн** обемът на речния отток за месец август е 212 млн. м<sup>3</sup>, което е с около 20% по-малко от предходния месец и с 8% по-малко от този за август 2021 година. В резултат на валежи в периодите 13-17, 20-24 и 28-31 август са регистрирани повишения на водните нива в част от реките в басейна. По-значителни повишения са регистрирани в периода 13-17 август във водосбора на река Искър (до 44 см при гр. Нови Искър), в периода 20-24 август във водосборите на реките Огоста (до 49 см при с. Гаврил Геново), Скът (до 126 см при гр. Мизия), Искър (до 87 см при гр. Нови Искър), Вит (до 100 см на р. Бели Вит при гр. Тетевен), Осъм (до 78 см при гр. Ловеч) и Янтра (до 36 см при гр. Габрово) и в периода 28-31 август във водосбора на река Нишава (до 40 см при с. Калотина). През месец август средномесечните водни количества на по-голяма част от реките бяха под месечните норми. С водно количество над месечната норма беше единствено река Огоста при с. Кобиляк и с. Бутан.

В **Черноморския водосборен басейн** обемът на речния отток за месец август е 26 млн. м<sup>3</sup>. Стойността му е с 16% по-малка от стойността за предходния месец и с 13% по-малка от обема за месец август 2021 година. Поради липса на съществени валежи през по-голямата част от месец август, речните нива в басейна останаха без значителни изменения или плавно се понижаваша. В периода 13-17 август в резултат на валежи има регистрирани незначителни повишения на нивата в басейна - до +30 см. През месец август средномесечните водни количества на по-голяма част от реките бяха под месечните норми. С водно количество над месечната норма беше единствено река Айтоска при гр. Камено.



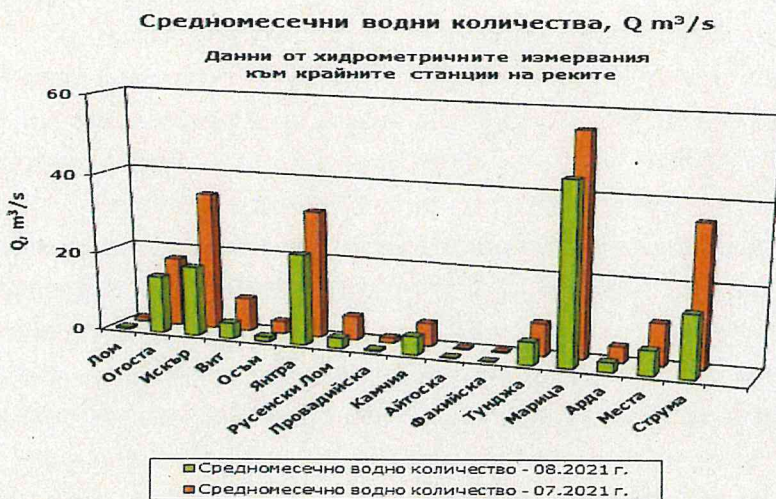
София, 1000, бул. „Кн. Мария Луиза” 22

Тел: +359(2) 940 6194, Факс: +359(2) 986 25 33



В **Източнобеломорския водосборен басейн** обемът на речния отток за месец август е 304 млн. м<sup>3</sup>, което е с около 14% повече спрямо предходния месец и с 54% повече спрямо август 2021 година. През първото десетдневие на месец август речните нива в басейна останаха без съществени изменения, като в резултат на валежи в периодите 13-17, 20-24 и 25- 27 август са отчетени повишения в отделни части на басейна: в периода 13-17 август във водосбора на река Марица (до 46 см при гр. Пловдив и гр. Димитровград), в периода 20-24 август във водосборите на реките Марица (до 160 см на р. Луда Яна при с. Росен) и Арда (до 61 см при с. Вехтино) и в периода 25-27 август във водосбора на река Марица (до 50 см на р. Чепеларска при с. Бачково). На 22 и 23 август. във вечерните часове, в резултат на интензивни валежи са регистрирани дъждовни наводнения съответно на 22-ри в гр. Карлово и на 23-ти в гр. Карлово и гр. Стара Загора, като са нанесени значителни материални щети. През месец август средномесечните водни количества на по-голяма част от реките от водосборите на река Марица и река Арда бяха над месечните норми. С водни количества под месечните норми бяха реките Тунджа при гр. Павел Баня и гр. Елхово, Чепинска при гр. Велинград, Тополница при с. Поибрене, Марица при гр. Белово, Чепеларска при с. Бачково, Харманлийска при гр. Харманли и Върбица при сп. Джебел.

В **Западнобеломорския водосборен басейн** обемът на речния отток за месец август е 83 млн. м<sup>3</sup>, което е с около 2% повече спрямо този за месец юли и с 30% повече спрямо август 2021 година. През по-голямата част от месец август речните нива в басейна останаха без съществени изменения, като в резултат на валежи в периодите 10-13 и 20-24 август са отчетени повишения в отделни части от басейна: в периода 10-13 август във водосбора на река Струма (до 40 см на р. Пиринска Бистрица при с. Горно Спанчево) и в периода 20-24 август във водосбора на река Места (до 65 см при м. Момина Кула). През месец август наблюдаваните реки в по-голямата част от басейна бяха със средномесечни водни количества около и под месечните норми. С водни количества над месечните норми бяха реките Джерман при гр. Дупница, Сушицка при с. Полена и Струмешница при с. Струмешница.



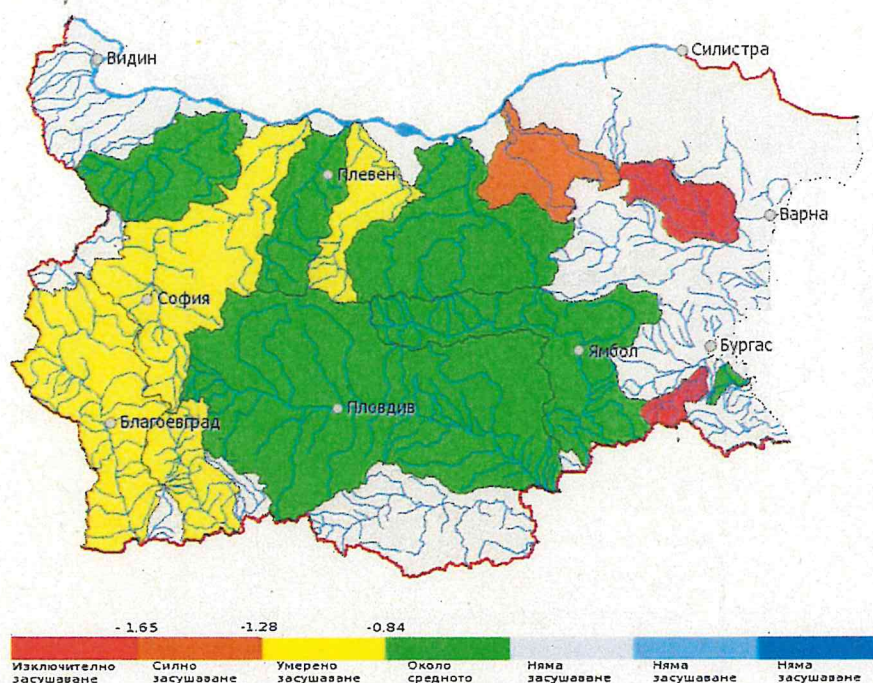
## 2. РЕКА ДУНАВ

Средномесечните водни стоежи за месец август на р. Дунав при измервателните пунктове в българския участък бяха с между 85% и 126% под нормите за месеца. Спрямо предходния месец водните стоежи на реката са с между 60 и 78 см по-ниски.

### 3. СТОЙНОСТ НА ИНДЕКСА НА ЗАСУШАВАНЕ

НИМХ ежесечно изчислява стойността на индекса на засушаване SRI, на база предварително определени средномесечни водни количества по поречия. За месец август 2022 г. индексите са, както следва:

- изключително засушаване – по поречието на реките Факийска и Провадийска;
- силно засушаване – по поречието на река Русенски Лом;
- умерено засушаване - по поречието на реките: Искър, Осъм, Струма и Места;
- около средното засушаване – по поречието на реките: Огоста, Вит, Янтра, Ропотамо, Марица и Тунджа;
- в останалите поречия няма засушаване.



## II. СЪСТОЯНИЕ НА ВОДИТЕ ЗАРЕГУЛИРАНИ В КОМПЛЕКСНИТЕ И ЗНАЧИМИ ЯЗОВИРИ ПРЕЗ М. АВГУСТ 2022 Г.

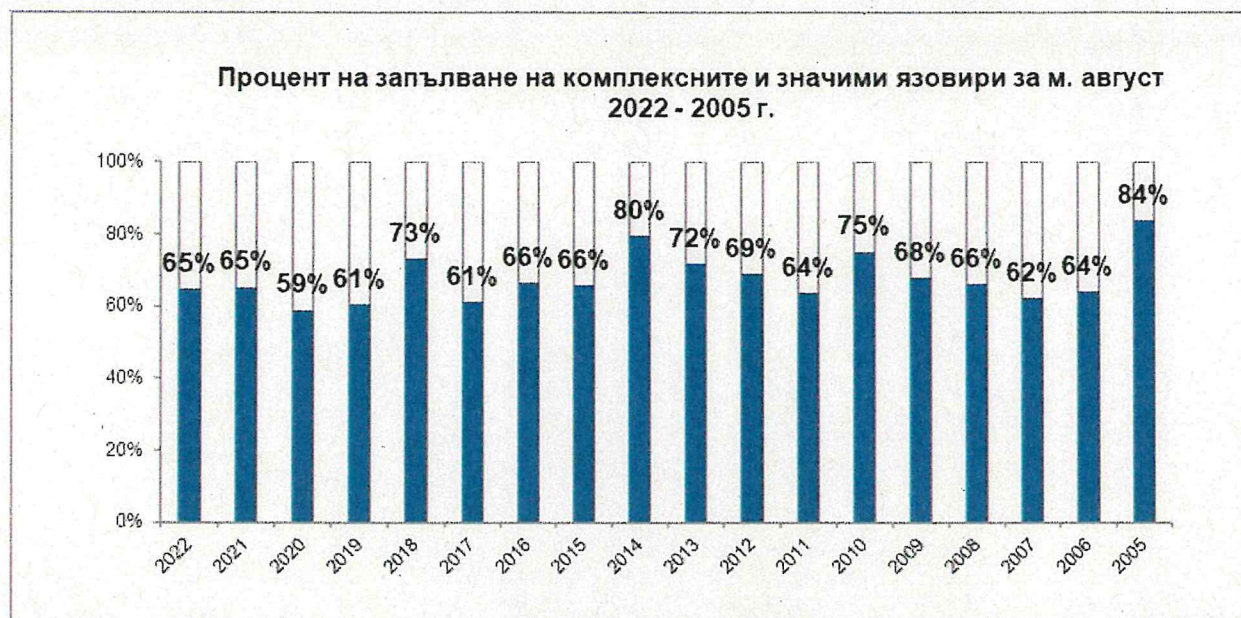
В Министерството на околната среда и водите ежедневно се следи състоянието на водите зарегулирани в комплексните и значими язовири, по приложение № 1 към чл. 13, ал. 1, т. 1 от Закона за водите, на базата на ежедневна информация, постъпваща от дружествата експлоатиращи язовирните стени и съоръженията към тях. Съгласно приложение № 1 към чл. 13 ал. 1, т. 1 от Закона за водите, комплексните и значими язовири са 52 броя:

- Сумата на общите им обеми е 6 546,19 млн. м<sup>3</sup>, което представлява около 85,1% от сумата на общите обеми на изградените в страната язовири;
- За 43 броя комплексни и значими язовири с общ обем 6 474,60 млн. м<sup>3</sup> се изготвя годишен график за определяне на стратегията при използването на водите им. Сумата от наличните в тях завирени обеми към 31 август 2022 г. е 4 188,220 млн. м<sup>3</sup> и представлява 64,7% от сумата на общите им обеми. В края на месец август 2021 г. този процент е бил 65,3%. *Сумарният завирен обем към 31 август 2022 г. е приблизително с 0,6% по-малък от обема към 31 август 2021 г. и с 5,3% по-малък спрямо обема към 31 юли 2022 г.*

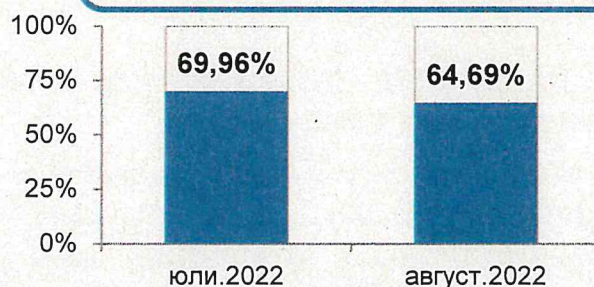
През месец август яз. „Пчелина“ е преливал, без опасност за населението и инфраструктурата в района.

Към 31 август със запълване над 90% са язовирите: „Среченска бара“, „Йовковци“, „Камчия“ „Боровица“, „Пчелина“, „Кричим“, „Ивайловград“ и „Розов кладенец“. Осигурена е проводимостта на речните легла до 500 метра след язовирните стени.

*Изпускането на води от комплексните и значими язовири е съобразено с проводимостта на речните легла в съответствие с чл. 142 от Закона за водите.*



За периода 01.08.2022 - 31.08.2022 г.  
наличният завирен обем в язовирите е  
намалял с 341,6 млн.м<sup>3</sup>.



Наличните завирени обеми в язовирите, в края на месец август, според основното им предназначение са, както следва:

- за питейно-битово водоснабдяване – 83,5% от общия им обем;
- за напояване – 45,3% от общия им обем;
- за енергетика – 70,2% от общия им обем.

От получените данни на регистрираните общи притоци на водосборите към комплексните и значими язовири за изминалите осем месеца на 2022 година, може да се направи следната оценка:

- с обезпеченост 50 % - условия на средна по влажност година са язовирите: „Искър“, „Бели Искър“, „Огняново“, „Сопот“, „Ахелой“, „Ясна поляна“, „Малко

Шарково“, „Белмекен“-„Чаира“, „Пясъчник“, „Батак“, „Въча“, „Тракиец“, „Студен кладенец“, „Ивайловград“, „Пчелина“ и „Дяково“;

- с обезпеченост 75% - условия на средно суха година са язовирите: „Огоста“, „Горни Дъбник“, „Александър Стамболийски“, „Христо Смирненски“, „Йовковци“, „Ястребино“, „Бели Лом“, „Тича“, „Георги Трайков“, „Камчия“, „Порой“, „Асеновец“, „Тополница“, „Домлян“, „Голям Беглик“-„Широка поляна“, „Доспат“, „Боровица“, „Кърджали“ и „Студена“;

- с обезпеченост 95% - условия на суха година са язовирите „Кула“, „Рабиша“, „Съединение“, „Копринка“ и „Жребчево“.

### III. КОМПЛЕКСНИ И ЗНАЧИМИ ЯЗОВИРИ С ОСНОВНО ПРЕДНАЗНАЧЕНИЕ ПИТЕЙНО-БИТОВО ВОДОСНАБДЯВАНЕ

Сумарният завирен обем на язовирите с питейно-битово предназначение към 31 август 2022 г. е 1 252,0 млн. м<sup>3</sup>, което представлява 83,5% от общия им обем и е с 2,3% по-малък спрямо обема към 31 юли 2022 г. и с 0,8% по-голям от обема към 31 август 2021 г.

Степента им на напълване е както следва: яз. „Искър“ – 83,8%, яз. „Бели Искър“ – 75,1%, яз. „Среченска бара“ – 97,8%, яз. „Христо Смирненски“ – 73,7%, яз. „Йовковци“ – 93,2%, яз. „Тича“ – 78,0%, яз. „Камчия“ – 90,1%, яз. „Ясна поляна“ – 63,2%, яз. „Асеновец“ – 68,8%, яз. „Боровица“ – 94,3%, яз. „Студена“ – 89,4% и яз. „Дяково“ – 80,3%.

*Всички язовири за питейно-битово водоснабдяване в края на месец август са с обеми достатъчни за обезпечаване нуждите на водоползвателите.*



### IV. ПРЕДПРИЕТИ МЕРКИ В МЕСЕЧНИЯ ГРАФИК ЗА ИЗПОЛЗВАНЕ НА ВОДИТЕ ОТ КОМПЛЕКСНИТЕ И ЗНАЧИМИ ЯЗОВИРИ ПРЕЗ М. АВГУСТ 2022 Г.

През месец август не са възниквали обстоятелства налагащи необходимост от предприемане на действия за изменение на месечния график.

РОСИЦА КАРАМФИЛОВА

Министър на околната среда и водите