



РЕПУБЛИКА БЪЛГАРИЯ

МИНИСТЕРСТВО НА ОКОЛНАТА СРЕДА И ВОДИТЕ

ИНФОРМАЦИЯ

от

ЮЛИЯН ПОПОВ - Министър на околната среда и водите

ОТНОСНО: Оперативното управление на водите на национално ниво в Р. България

I. СЪСТОЯНИЕ НА ВОДИТЕ В СТРАНАТА ЗА М. ОКТОМВРИ 2023 Г.

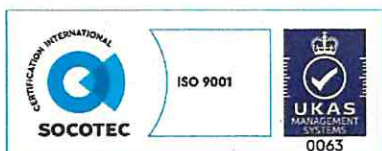
Общият обем на речния отток в страната за месец октомври е 418 млн. м³. Стойността му е с 16% по-малко от предходния месец и с 23% по-малко спрямо октомври 2022 година.

В **Дунавския водосборен басейн** обемът на речния отток за месец октомври е 177 млн. м³, което е с 14% по-малко от предходния месец и с 16% по-малко спрямо октомври 2022 година. През месец октомври речните нива в басейна са останали без съществени изменения или са се понижавали. Незначителни повишения в резултат на валежи са регистрирани в периода 25-27.X, по-значителни в средното течение на р. Искър – с до 35 см при гр. Нови Искър и с. Ребърково. През октомври средномесечните водни количества на по-голямата част от реките в басейна са под месечните норми. Над нормата за октомври е средномесечното водно количество в долното течение на р. Огоста – при станцията при с. Бутан.

В **Черноморския водосборен басейн** обемът на речния отток за октомври е 25 млн. м³, което е с 4% повече от предходния месец и със 7% повече от обема за октомври 2022 година. През изминалия месец речните нива в басейна са се понижавали или са останали без съществени изменения. През изминалия месец средномесечните водни количества на реките са под месечните норми.

В **Източнобеломорския водосборен басейн** обемът на речния отток за октомври е 161 млн. м³, което е с 21% по-малко спрямо септември и с 30% по-малко спрямо октомври миналата година. През по-голямата част от изминалия месец речните нива в басейна са се понижавали или са останали без съществени изменения. В резултат на валежи в периодите 6-7.X, 17-18.X и 25-27.X са отчетени незначителни повишения с до 27 см. През октомври средномесечните водни количества на реките в басейна са под месечните норми.

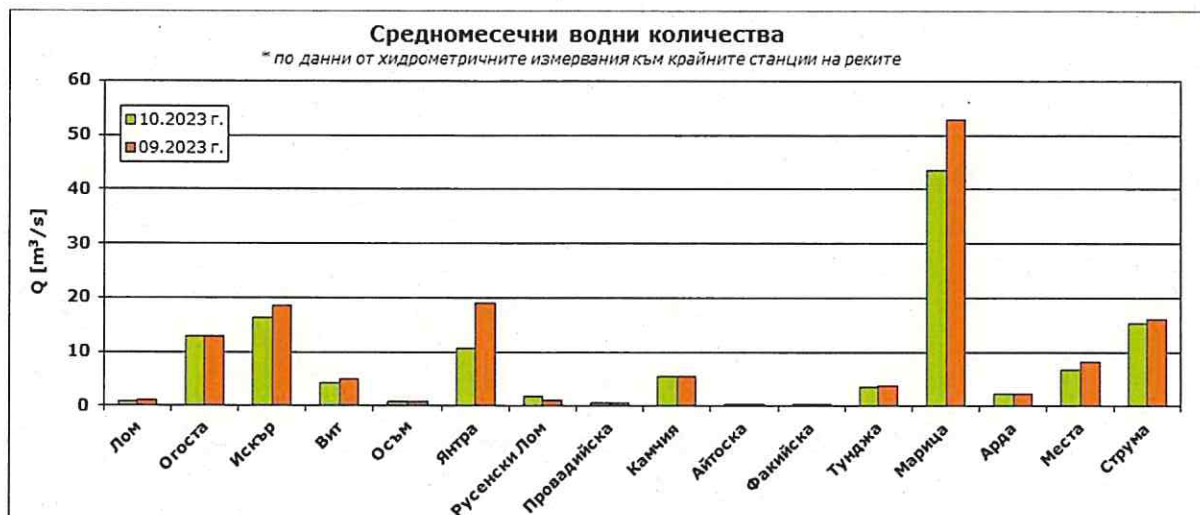
В **Западнобеломорския водосборен басейн** обемът на речния отток за изминалия месец е 55 млн. м³, което е с около 7% по-малко спрямо септември и с 33% по-малко спрямо октомври 2022 година. През по-голяма част от месеца речните нива в басейна са се понижавали или са останали без съществени изменения. В резултат на валежи в периодите 6-7.X, 17-18.X и 25-27.X са регистрирани краткотрайни повишения с до 16 см. През октомври средномесечните водни количества на реките в басейна са под месечните норми.



София, 1000, бул. „Кн. Мария Луиза” 22

Тел: +359(2) 940 6194, Факс:+359(2) 986 25 33





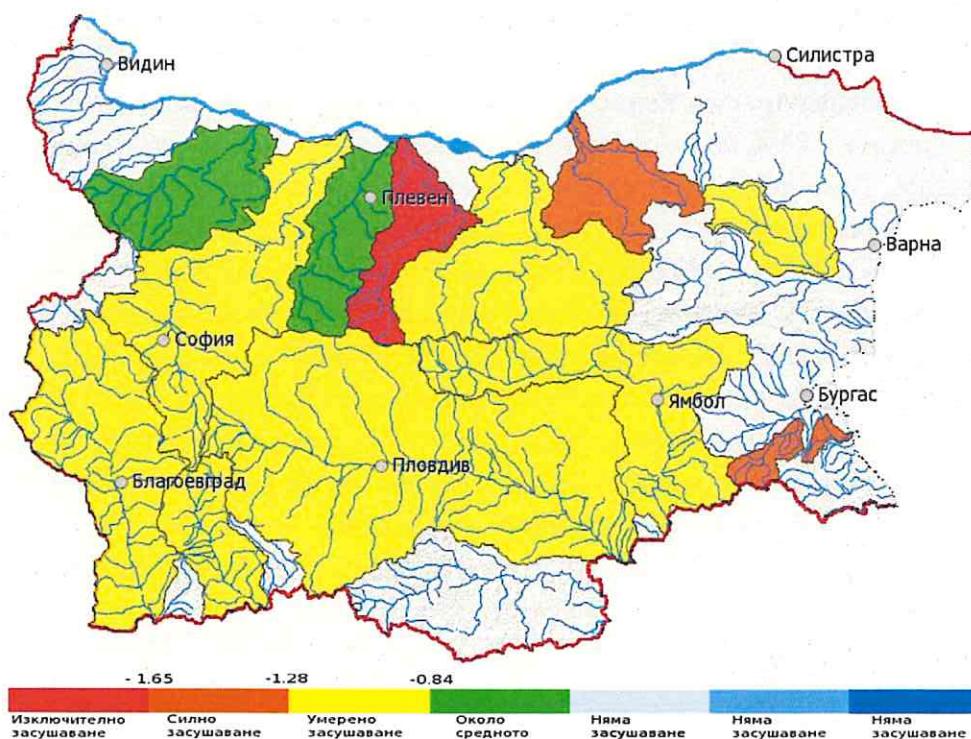
2. РЕКА ДУНАВ

Средномесечните водни стоежи за месец октомври на р. Дунав при измервателните пунктове в българския участък са с около 80% под нормите за месеца. Спрямо предходния месец водните стоежи на реката са с 94 см до 114 см по-ниски.

3. СТОЙНОСТ НА ИНДЕКСА НА ЗАСУШАВАНЕ

НИМХ ежемесечно изчислява стойността на индекса на засушаване SRI, на база предварително определени средномесечни водни количества по поречия. За месец октомври 2023 г. индексите са, както следва:

- изключително засушаване – по поречието на р. Осъм;
- силно засушаване – по поречията на р. Русенски Лом, р. Ропотамо и Факийска река;
- умерено засушаване – по поречията на реките: Искър, Янтра, Провадийска, Тунджа, Марица, Места и Струма;
- около средното засушаване – по поречията на реките: Огоста и Вит;
- в останалите поречия няма засушаване.



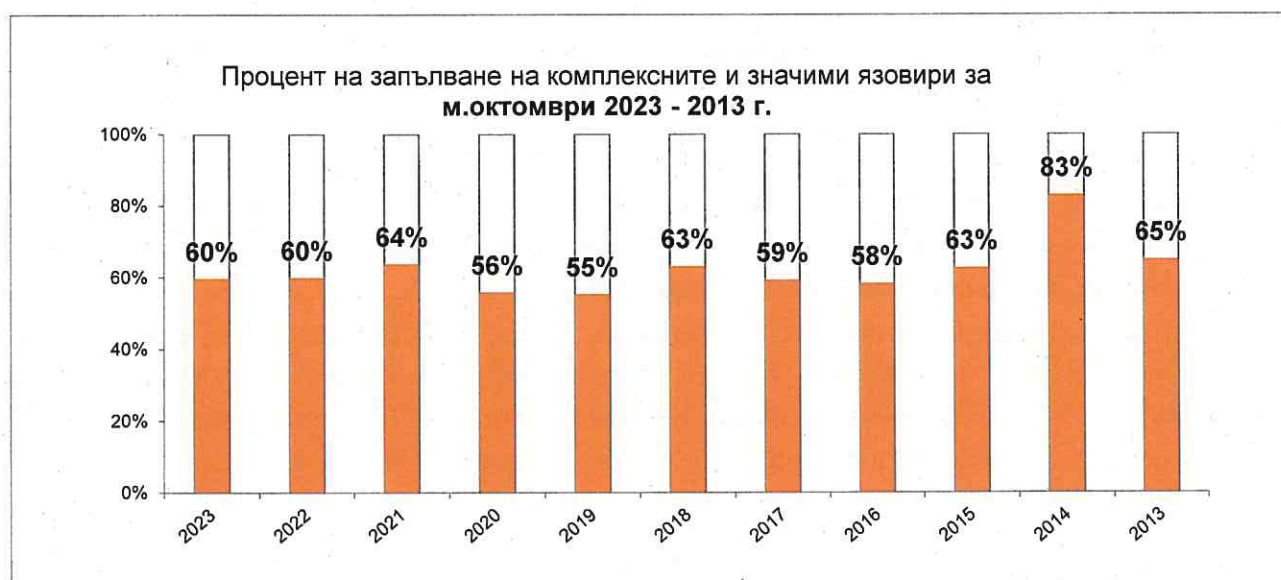
II. СЪСТОЯНИЕ НА ВОДИТЕ ЗАРЕГУЛИРАНИ В КОМПЛЕКСНИТЕ И ЗНАЧИМИ ЯЗОВИРИ ПРЕЗ м. ОКТОМВРИ 2023 г.

В Министерството на околната среда и водите ежедневно се следи състоянието на водите зарегулирани в комплексните и значими язовири, по приложение № 1 към чл. 13, ал. 1, т. 1 от Закона за водите, на базата на ежедневна информация, постъпваща от дружествата експлоатиращи язовирните стени и съоръженията към тях. Съгласно приложение № 1 към чл. 13 ал. 1, т. 1 от Закона за водите, комплексните и значими язовири са 52 броя. **Сумата от наличните в тях завирени обеми към 31 октомври 2023 г. е 3 899,8 млн. м³ и представлява 59,6% от сумата на общите им обеми. Сумарният завирен обем към 31 октомври 2023 г. е приблизително с 3,7% по-малък спрямо 30 септември 2023 г. и с 0,5% по-голям спрямо обема към 31 октомври 2022 г.**

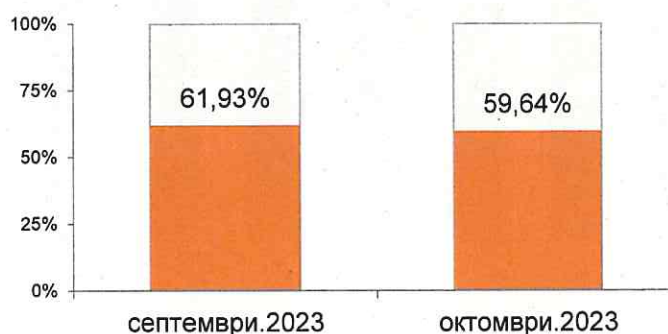
През месец октомври е преливал яз. „Пчелина“ без опасност за населението и инфраструктурата в района.

Към 31 октомври със запълване над 90% са язовирите: „Пчелина“, „Доспат“, „Ивайловград“ и „Кричим“. Осигурена е проводимостта на речните легла до 500 метра след язовирните стени;

Изпускането на води от комплексните и значими язовири е съобразено с проводимостта на речните легла в съответствие с чл. 142 от Закона за водите.



За периода 01.10.2023 - 31.10.2023 г. наличният завирен обем в язовирите е намалял с 149,3 млн.м³



Наличните завирени обеми в комплексните и значими язовири, в края на месец октомври са, както следва:

- язовири, от които водите се използват за питейно-битово-водоснабдяване – 70,5% от общия им обем;
- язовири, от които водите се използват за напояване – 41,7% от общия им обем;
- язовири, от които водите се използват за енергетика – 67,5% от общия им обем.

От получените данни на регистрираните общи притоци на водосборите към комплексните и значими язовири за изминалите девет месеца на 2023 година, може да се направи следната приблизителна оценка:

- с обезпеченост 50 % – условия на средна по влажност година са притоците към язовирите: „Бели Искър“, „Огоста“, „Сопот“, „Христо Смирненски“, „Ясна поляна“, „Белмекен“, „Чаира“, „Тополница“, „Домлян“, „Въча“, „Ивайловград“, „Студена“ и „Пчелина“;
- с обезпеченост 75% – условия на средно суха година са притоците към язовирите: „Искър“, „Огняново“, „Горни Дъбник“, „Александър Стамболийски“, „Ястребино“, „Бели Лом“, „Камчия“, „Ахелой“, „Копринка“, „Жребчево“, „Асеновец“, „Пясъчник“, „Голям Беглик“, „Широка поляна“, „Батак“, „Доспат“, „Тракиец“, „Боровица“, „Кърджали“, „Студен кладенец“ и „Дяково“;
- с обезпеченост 95% – условия на суха година са притоците към язовирите „Кула“, „Рабиша“, „Йовковци“, „Съединение“, „Тича“, „Георги Трайков“, „Порой“ и „Малко Шарково“.

III. КОМПЛЕКСНИ И ЗНАЧИМИ ЯЗОВИРИ, ОТ КОИТО ВОДИТЕ СЕ ИЗПОЛЗВАТ ЗА ПИТЕЙНО-БИТОВО ВОДОСНАБДЯВАНЕ

Сумарният завирен обем на язовирите, от които водите се използват за питейно-битово водоснабдяване към 31 октомври 2023 г. е 1 097,4 млн. м³, което представлява 70,5% от общия им обем и е приблизително с 3,9% по-малък спрямо обема към 30 септември 2023 г., и с 8,0% по-малък от обема към 31 октомври 2022 г.

Степента им на напълване е, както следва: яз. „Искър“ – 79,0%, яз. „Бели Искър“ – 40,2%, яз. „Среченска бара“ – 77,0%, яз. „Христо Смирненски“ – 80,8%, яз. „Йовковци“ – 86,8%, яз. „Тича“ – 62,0%, яз. „Камчия“ – 70,4%, яз. „Ясна поляна“ – 47,2%, яз. „Асеновец“ – 42,6%, яз. „Боровица“ – 89,9%, яз. „Студена“ – 70,9%, яз. „Дяково“ – 68,9%, яз. „Порой“ – 10,4% и яз. „Ахелой“ – 23,9%.



V. ПРЕДПРИЕТИ МЕРКИ В МЕСЕЧНИЯ ГРАФИК ЗА ИЗПОЛЗВАНЕ НА ВОДИТЕ ОТ КОМПЛЕКСНИТЕ И ЗНАЧИМИ ЯЗОВИРИ ПРЕЗ М. ОКТОМВРИ 2023 Г.

С изменение на месечния график за м. октомври, предвид критично ниски нива по река Тунджа и трайно засушаване на река Бистрица, са отпуснати допълнителни водни количества, от язовирите „Жребчево“ и „Карагьол“, както следва:

- От яз. „Жребчево“ – в размер на 2,000 млн. м³, за оводняване коритото на река Тунджа след язовира, с цел подхранване на кладенците за питейно-битово водоснабдяване и осигуряване на екологичен отток в реката.

- От яз. „Карагьол“ – в размер на 0,100 млн. м³ вода за питейно-битово водоснабдяване.

Във връзка с възникнала необходимост от извършване на ремонтни дейности в МВЕЦ „Цанков камък“, с изменение на месечния график е включено допълнително условие – осигуряването на минимално допустимия отток в река Вьча след яз. „Цанков камък“, за периода на ремонта, да се осъществи чрез изпускане на енергийно непреработени води 24 часа в денонощие през байпасна връзка на централата.

ЮЛИЯН ПОПОВ

Министър на околната среда и водите



Петър Димитров

РД. 931/24.11.2023г.

