



## РЕПУБЛИКА БЪЛГАРИЯ

### МИНИСТЕРСТВО НА ОКОЛНАТА СРЕДА И ВОДИТЕ

---

#### ИНФОРМАЦИЯ

от

**ЮЛИЯН ПОПОВ - Министър на околната среда и водите**

**ОТНОСНО:** Оперативното управление на водите на национално ниво в Р. България

#### **I. СЪСТОЯНИЕ НА ВОДИТЕ В СТРАНАТА ЗА М. ЮНИ 2023 Г.**

Общият обем на речния отток в страната за месец юни е 2 749 млн. м<sup>3</sup>. Стойността му е с около 82% повече от предходния месец и с около два пъти повече спрямо юни 2022 година.

В **Дунавския водосборен басейн** обемът на речния отток за месец юни е 1 976 млн. м<sup>3</sup>, което е с около два пъти и половина повече от предходния месец и с около три пъти повече спрямо юни 2022 година. През по-голямата част от месеца нивата на реките в басейна са се повишавали. Значителни повишения, в резултат на валежи, са регистрирани в периодите 2-5.VI, 11-19.VI и 24-27.VI. През първия период са регистрирани повишения във водосборите на реките, както следва: Лом (до 141 см при с. Василковци), Огоста (до 246 см при с. Гаврил Геново), Искър (до 184 см при гр. Роман), Вит (до 79 см при с. Крушовица), Осъм (до 156 см при с. Изгрев) и Русенски Лом (до 127 см при с. Божичен). В периода 11-19.VI регистрираните повишения по водосбори са както следва: Нишава (до 99 см при с. Калотина), Лом (до 118 см при с. Василковци), Огоста (до 208 см при с. Кобиляк), Искър (до 313 см на р. Лесновска при с. Долни Богров и до 304 см при с. Ореховица), Вит (до 191 см при с. Крушовица и до 194 см при с. Биволаре), Осъм (до 190 см при с. Изгрев), Янтра (до 167 см на р. Джулюница при с. Джулюница) и Русенски Лом (до 111 см на р. Черни Лом при с. Широково). В периода 24-27.VI регистрираните повишения по водосбори са както следва: Огоста (до 189 см при с. Гаврил Геново), Искър (до 114 см при гр. Нови Искър), Вит (до 61 см на р. Черни Вит при с. Черни Вит), Осъм (до 219 см при с. Изгрев), Янтра (до 379 см при с. Каранци и до 299 см на р. Джулюница при с. Джулюница) и Русенски Лом (до 161 см при с. Божичен). В резултат на интензивни и продължителни валежи и/или повишени речни нива са регистрирани наводнения, както следва: на 1.VI в гр. Берковица, на 4. VI в с. Ребърково, с. Люти дол и с. Липница, на 12.VI в гр. Берковица, с. Врачеш и с. Новачене, на 14.VI в гр. Етрополе, гр. Нови Искър и гр. София, на 15.VI в гр. София, с. Желява, с. Бухово и с. Яна, на 16.VI в гр. Криводол, с. Димово, с. Лиляче, с. Медешевци, с. Чичил, с. Гаганица и с. Боровци, на 17.VI в гр. Дунавци. През месец юни средномесечните водни количества на реките са над месечните норми, само на р. Голяма река при гр. Стражица и във водосбора на р. Русенски Лом са под тях.



София, 1000, бул. „Кн. Мария Луиза” 22

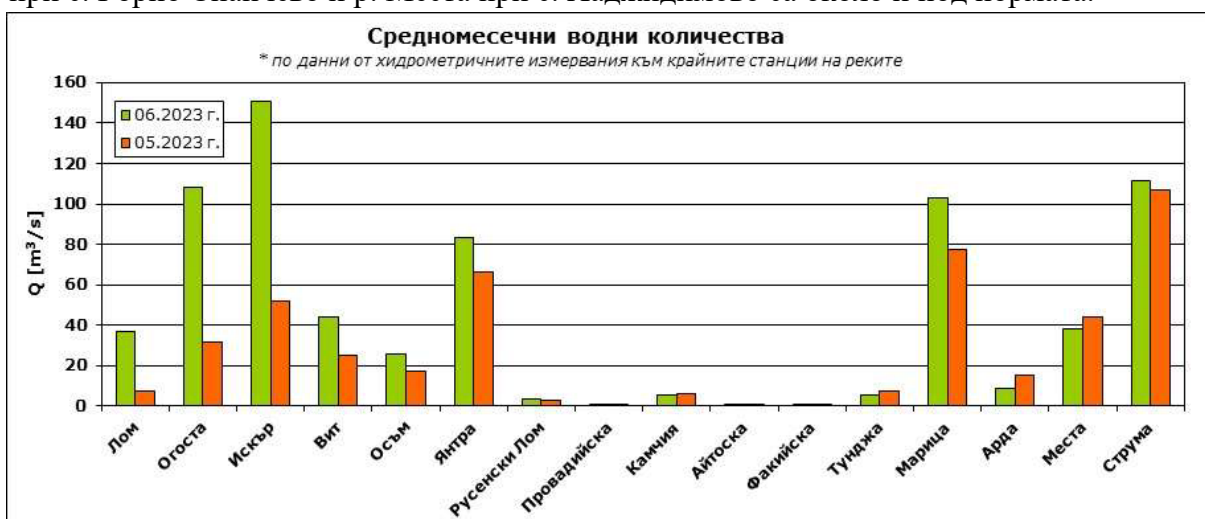
Тел: +359(2) 940 6194, Факс: +359(2) 986 25 33



В **Черноморския водосборен басейн** обемът на речния отток за месец юни е 37 млн. м<sup>3</sup>, което е с около 19% по-малко от предходния месец и е с 60% по-малко от обема за месец юни 2022 година. През по-голямата част от месец юни речните нива в басейна са без съществени изменения. В резултат на валежи в периода 24-27.VI са регистрирани краткотрайни повишения на водните нива в басейна - до 33 см на р. Ропотамо при с. Веселие. През месец юни средномесечните водни количества на реките са под месечните норми.

В **Източнобеломорския водосборен басейн** обемът на речния отток за месец юни е 351 млн. м<sup>3</sup>, което е с около 22% повече спрямо предходния месец и с 14% по-малко спрямо юни 2022 година. През по-голямата част от месец юни речните нива в басейна са без съществени изменения. В периодите 2-4.VI, 11-13.VI, 14-16.VI и 24-26.VI в резултат на валежи са регистрирани повишения на речните нива в отделни части от басейна. По-значителни повишения са регистрирани в периода 2-4.VI на р. Чепеларска при гр. Велинград (до 49 см), в периода 11-13.VI на р. Харманлийска при гр. Харманли (до 65 см) и на р. Стряма при гр. Баня (до 39 см), в периода 14-16.VI на р. Тополница при с. Поибрене (до 171 см) и на р. Луда Яна при с. Росен (до 182 см) и в периода 24-26.VI на р. Мочурица при с. Воденичане (до 40 см). През месец юни средномесечните водни количества на по-голямата част от реките в басейна са под месечните норми, само водните количества на р. Тополница при с. Поибрене, р. Марица при гр. Белово, гр. Пазарджик, гр. Пловдив, гр. Свиленград и р. Въча при гр. Девин са над тях.

В **Западнобеломорския водосборен басейн** обемът на речния отток за месец юни е 385 млн. м<sup>3</sup>, което е с около 6% по-малко спрямо предходния месец и с два пъти повече спрямо юни 2022 година. През по-голямата част от месец юни речните нива в басейна са без съществени изменения. В резултат на валежи в периодите 12-18.VI и 23-27.VI са отчетени краткотрайни повишения на речните нива в басейна. През първия период по-значителни са повишенията на р. Струма по основната река (при гр. Бобошево до 74 см, при Кресненско ханче до 82 см и при с. Марино поле до 62 см), в останалата част от басейна повишенията са до 47 см. През периода 23-27.VI по-съществено повишение е регистрирано на р. Сушицка при с. Полена до 48 см, в останалата част от басейна повишенията са до 26 см. През месец юни средномесечните водни количества на реките са над месечните норми, само водните количества на р. Джерман при гр. Дупница, р. Сушицка при с. Полена, р. Пиринска Бистрица при с. Горно Спанчево и р. Места при с. Хаджидимово са около и под нормата.



## 2. РЕКА ДУНАВ

Средномесечните водни стоежи за месец юни на р. Дунав при измервателните пунктове в българския участък са до 22% над нормите за месеца. Спрямо предходния месец водните стоежи на реката са с до 80 см по-високи.

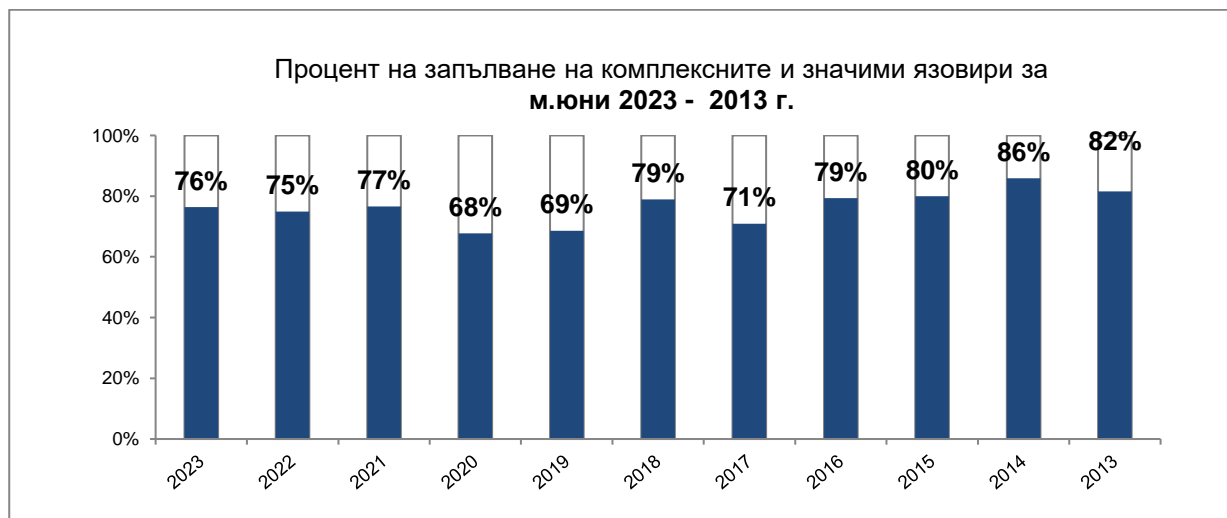
## II. СЪСТОЯНИЕ НА ВОДИТЕ ЗАРЕГУЛИРАНИ В КОМПЛЕКСНИТЕ И ЗНАЧИМИ ЯЗОВИРИ ПРЕЗ М. ЮНИ 2023 Г.

В Министерството на околната среда и водите ежедневно се следи състоянието на водите зарегулирани в комплексните и значими язовири, по приложение № 1 към чл. 13, ал. 1, т. 1 от Закона за водите, на базата на ежедневна информация, постъпваща от дружествата експлоатиращи язовирните стени и съоръженията към тях. Съгласно приложение № 1 към чл. 13 ал. 1, т. 1 от Закона за водите, комплексните и значими язовири са 52 броя. **Сумата от наличните в тях завирени обеми към 30 юни 2023 г. е 4 992,2 млн. м<sup>3</sup> и представлява 76,4% от сумата на общите им обеми. Сумарният завирен обем към 30 юни 2023 г. е приблизително с 2,8% по-голям спрямо 31 май 2023 г. и с 1,9% по-голям спрямо обема към 30 юни 2022 г.**

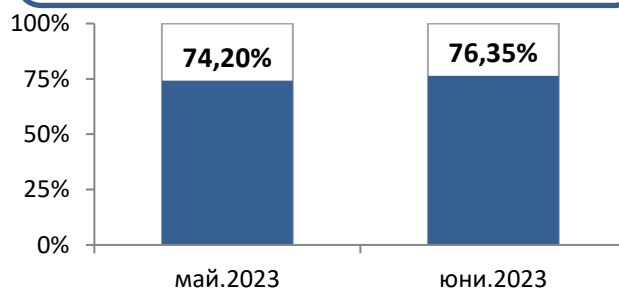
През месец юни е преливал яз. „Пчелина“ без опасност за населението и инфраструктурата в района.

Към 30 юни със запълване над 90% са язовирите: „Среченска бара“, „Христо Смирненски“, „Йовковци“, „Боровица“, „Дяково“, „Домлян“, „Пчелина“, „Александър Стамболийски“, „Белмекен“, „Широка поляна“, „Доспат“, „Въча“, „Кричим“, „Ивайловград“, „Розов кладенец“ и „Карагьол“. Осигурена е проводимостта на речните легла до 500 метра след язовирните стени.

**Изпускането на води от комплексните и значими язовири е съобразено с проводимостта на речните легла в съответствие с чл. 142 от Закона за водите.**



За периода 31.05.2023 - 30.06.2023 г. наличният завирен обем в язовирите се е увеличил с 139,6 млн.м<sup>3</sup>



Наличните завирени обеми в комплексните и значими язовири, в края на месец юни са, както следва:

- язовири, от които водите се използват за питейно-битово-водоснабдяване – 82,6% от общия им обем;
- язовири, от които водите се използват за напояване – 61,8% от общия им обем;
- язовири, от които водите се използват за енергетика – 84,5% от общия им обем.

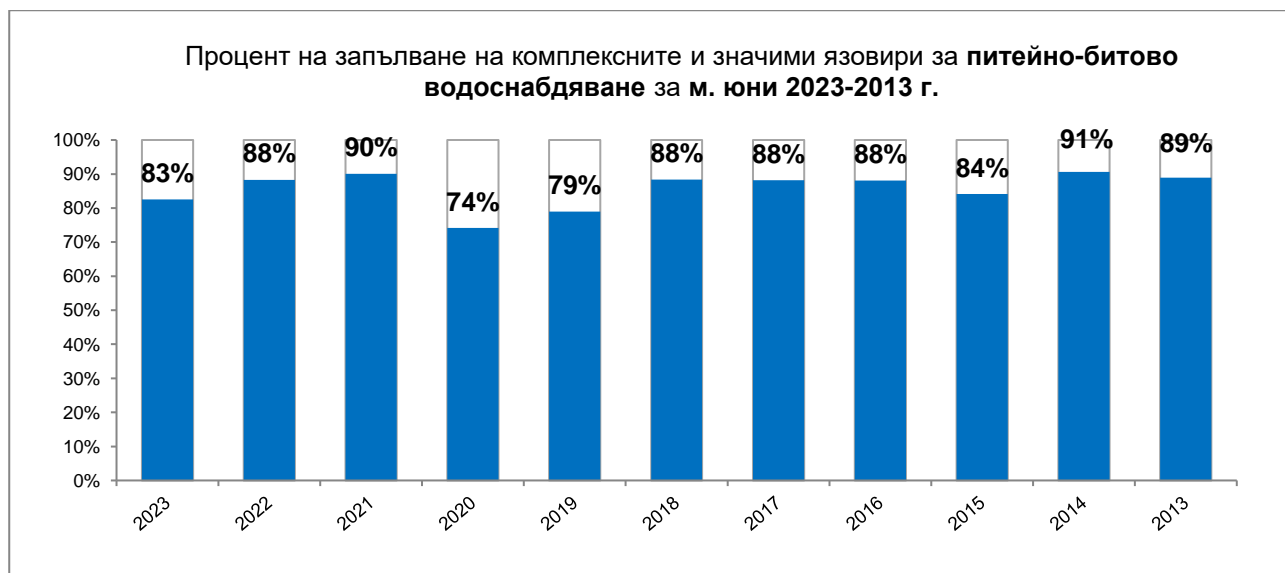
От получените данни на регистрираните общи притоци на водосборите към комплексните и значими язовири за изминалите шест месеца на 2023 година, може да се направи следната приблизителна оценка:

- с обезпеченост 50 % - условия на средна по влажност година са притоците към язовирите: „Искър“, „Бели Искър“, „Огоста“, „Сопот“, „Христо Смирненски“, „Ясна поляна“, „Белмекен“, „Чаира“, „Тополница“, „Домлян“, „Пясъчник“, „Доспат“, „Въча“, „Ивайловград“, „Студена“ и „Пчелина“;
- с обезпеченост 75% - условия на средно суха година са притоците към язовирите: „Огняново“, „Горни Дъбник“, „Александър Стамболийски“, „Йовковци“, „Ястребино“, „Бели Лом“, „Камчия“, „Ахелой“, „Копринка“, „Жребчево“, „Асеновец“, „Голям Беглик“, „Широка поляна“, „Тракиец“, „Кърджали“, „Студен кладенец“ и „Дяково“;
- с обезпеченост 95% - условия на суха година са притоците към язовирите „Кула“, „Рабиша“, „Съединение“, „Тича“, „Георги Трайков“, „Порой“, „Малко Шарково“ и „Батак“.

### III. КОМПЛЕКСНИ И ЗНАЧИМИ ЯЗОВИРИ, ОТ КОИТО ВОДИТЕ СЕ ИЗПОЛЗВАТ ЗА ПИТЕЙНО-БИТОВО ВОДОСНАБДЯВАНЕ

Сумарният завирен обем на язовирите, от които водите се използват за питейно-битово водоснабдяване към 30 юни 2023 г. е 1 284,3 млн. м<sup>3</sup>, което представлява 82,6% от общия им обем и е приблизително с 2,1% по-голям спрямо обема към 31 май 2023 г., и с 3,0% по-малък от обема към 30 юни 2022 г.

Степента им на напълване е както следва: яз. „Искър“ – 89,4%, яз. „Бели Искър“ – 71,7%, яз. „Среченска бара“ – 98,1%, яз. „Христо Смирненски“ – 94,5%, яз. „Йовковци“ – 93,9%, яз. „Тича“ – 71,8%, яз. „Камчия“ – 87,5%, яз. „Ясна поляна“ – 62,8%, яз. „Асеновец“ – 62,3%, яз. „Боровица“ – 99,4%, яз. „Студена“ – 95,6%, яз. „Дяково“ – 93,3%, яз. „Порой“ – 13,6% и яз. „Ахелой“ – 29,4%.



## **V. ПРЕДПРИЕТИ МЕРКИ В МЕСЕЧНИЯ ГРАФИК ЗА ИЗПОЛЗВАНЕ НА ВОДИТЕ ОТ КОМПЛЕКСНИТЕ И ЗНАЧИМИ ЯЗОВИРИ ПРЕЗ м. ЮНИ 2023 г.**

Предвид интензивните валежи, вследствие на което се наблюдава бързо покачващо се ниво в язовирите, са предприети мерки за осигуряване на свободен обем за поемане на притока и предпазване от вредно въздействие на водите. С изменение на месечния график е разпоредено плавно освобождаване на обем в язовирите, както следва:

- за язовир „Белмекен“, яз. „Александър Стамболийски“, яз. „Копринка“ и яз. „Искър“ са разрешени допълнителни водни количества чрез работа на ВЕЦ;
- за язовир „Сопот“, яз. „Огоста“ и яз. „Тополница“, са въведени условия за достигане и ненадвишаване на определен за поддържане обем в язовирите;
- за язовир „Съединение“ са разрешени допълнителни водни количества за напояване.

Предвид постъпилия голям приток и увеличения обем на язовир „Камчия“, с изменение на месечния график са разрешени допълнителни водни количества за питейно-битово водоснабдяване на ВиК ЕАД Бургас.

Във връзка с настъпили промени в планираните годишни технически прегледи на съоръженията към хидровъзел „Голям Беглик“, с изменение на месечния график са разрешени допълнително енергийно непереработени води от язовирите „Голям Беглик“ – „Широка поляна“ за извършване на манипулации на същите и на язовирите „Беглика“, „Тошков чарк“, „Караджа дере“ и „Дженевра“.

21.7.2023 г.

**X** Да

---

ЮЛИЯН ПОПОВ  
Министър на околната среда и водите  
Signed by: JULIAN GEORGIEV POPOV