



### ЗАПОВЕД

МОСВ № РД-39...../19.01.....2008 г.

На основание чл.151, ал.2, т.2, б."у-бб" от Закона за водите и във връзка с чл.119, ал.3, т.2 от ЗВ

### О П Р Е Д Е Л Я М

Санитарно-охранителна зона около водоземни съоръжения "Муратовото-1", "Муратовото-2", "Муратовото-3" и "Муратовото-4", гр.Белица, ЕКАТТЕ 03504, община Белица, област Благоевград, за питейно-битово водоснабдяване на гр.Белица, курорт "Семково" и с.Краище, община Банско, област Благоевград, съгласно Разрешително за водоползване №400629/21.12.2006г., издадено от Директора на БДЗБР – Благоевград и охранителен режим в санитарно-охранителната зона, както следва:

#### I. Санитарно-охранителна зона – пояс I.

**1. Пояси I** на водоземните съоръжения обхващат поземлени имоти №000412 – "Муратовото-1", №000345 – "Муратовото-2", №000331 – "Муратовото-3" и №000327 – "Муратовото-4", по картата на възстановената собственост на землището на гр.Белица, ЕКАТТЕ 03504, община Белица, област Благоевград. Представяват неправилни многоъгълници с обща площ  $F_{\text{общо}}=1,28$  дка и с координати на определящите точки в "Координатна система 1970 година", както следва:

имот №000412 – "Муратовото-1", площ  $F_1=0,20$  дка

|                            |              |
|----------------------------|--------------|
| точка №3753 – X=4532224.10 | Y=8516421.83 |
| точка №3754 – X=4532224.13 | Y=8516431.80 |
| точка №3755 – X=4532243.98 | Y=8516431.96 |
| точка №3756 – X=4532244.10 | Y=8516421.83 |

имот №000345 – "Муратовото-2", площ  $F_2=0,28$  дка

|                            |              |
|----------------------------|--------------|
| точка №3757 – X=4532030.94 | Y=8516479.01 |
| точка №3758 – X=4532030.91 | Y=8516497.76 |
| точка №4157 – X=4532043.91 | Y=8516497.96 |
| точка №4188 – X=4532046.91 | Y=8516490.86 |
| точка №4195 – X=4532044.82 | Y=8516478.88 |

имот №000331 – "Муратовото-3", площ  $F_3=0,50$  дка

|                            |              |
|----------------------------|--------------|
| точка №4196 – X=4532004.61 | Y=8516504.41 |
| точка №4203 – X=4532004.78 | Y=8516524.39 |
| точка №4204 – X=4532026.19 | Y=8516523.88 |
| точка №4205 – X=4532026.11 | Y=8516503.61 |
| точка №4217 – X=4532018.61 | Y=8516499.41 |
| точка №4218 – X=4532010.61 | Y=8516499.41 |

имот №000327 – "Муратовото-4", площ  $F_4=0,30$  дка

|                            |              |
|----------------------------|--------------|
| точка №4219 – X=4531947.64 | Y=8516623.45 |
| точка №4221 – X=4531947.64 | Y=8516638.45 |
| точка №4287 – X=4531927.64 | Y=8516638.45 |
| точка №4577 – X=4531927.64 | Y=8516623.45 |

**Забележка:** Приложение №1 с посочените по-горе данни е неразделна част от настоящата заповед.

## **2. В пояс I на санитарно-охранителната зона се забранява:**

2.1. Достъпа на лица, с изключение на тези, свързани с експлоатацията на водоземните съоръжения и на охранителната зона, както и на представителите на контролните органи;

2.2. Всички дейности, с изключение на тези, свързани с добива на вода за питейно-битово водоснабдяване, експлоатацията на охранителната зона и при случаите по чл.9 от Наредба №3.

## **II. Санитарно-охранителна зона – пояс II.**

**1. Пояс II** се намира в землището на гр.Белица, ЕКАТТЕ 03504, община Белица, област Благоевград. Той е общ за водоземните съоръжения и представлява конфигуриран от математически модел неправилен многоъгълник с площ  $F=112,963$  дка и с координати на определящите проектни точки в "Координатна система 1970 година", както следва:

|                            |              |
|----------------------------|--------------|
| точка №2 – X=4532244.09    | Y=8516421.82 |
| точка №3755 – X=4532243.98 | Y=8516431.96 |
| точка №3754 – X=4532224.13 | Y=8516431.80 |
| точка №3753 – X=4532224.10 | Y=8516421.83 |
| точка №3 – X=4532224.09    | Y=8516421.82 |
| точка №4 – X=4532217.00    | Y=8516425.00 |
| точка №10 – X=4532030.93   | Y=8516479.00 |
| точка №3757 – X=4532030.94 | Y=8516479.01 |
| точка №4195 – X=4532044.82 | Y=8516478.88 |
| точка №4188 – X=4532046.91 | Y=8516490.86 |
| точка №4157 – X=4532043.91 | Y=8516497.96 |
| точка №3758 – X=4532030.91 | Y=8516497.76 |
| точка №11 – X=4532004.60   | Y=8516504.41 |
| точка №4196 – X=4532004.61 | Y=8516504.41 |
| точка №4218 – X=4532010.61 | Y=8516499.41 |
| точка №4217 – X=4532018.61 | Y=8516499.41 |
| точка №4205 – X=4532026.11 | Y=8516503.61 |

---

|                            |              |
|----------------------------|--------------|
| точка №4204 – X=4532026.19 | Y=8516523.88 |
| точка №4203 – X=4532004.78 | Y=8516524.39 |
| точка №12 – X=4531975.00   | Y=8516543.00 |
| точка №17 – X=4531939.50   | Y=8516600.00 |
| точка №18 – X=4531927.64   | Y=8516623.45 |
| точка №4219 – X=4531947.64 | Y=8516623.45 |
| точка №4221 – X=4531947.64 | Y=8516638.45 |
| точка №4287 – X=4531927.64 | Y=8516638.45 |
| точка №4577 – X=4531927.64 | Y=8516623.45 |
| точка №19 – X=4531927.64   | Y=8516638.45 |
| точка №20 – X=4531941.00   | Y=8516699.00 |
| точка №24 – X=4531978.50   | Y=8516772.00 |
| точка №25 – X=4532008.50   | Y=8516856.00 |
| точка №26 – X=4532127.00   | Y=8516781.00 |
| точка №27 – X=4532220.00   | Y=8516591.00 |
| точка №28 – X=4532388.50   | Y=8516602.00 |
| точка №29 – X=4532444.00   | Y=8516449.00 |

**Забележка:** Приложение №2 с посочените по-горе данни е неразделна част от настоящата заповед.

## **2. В пояс II на санитарно-охранителната зона се забранява:**

- 2.1. Пряко отвеждане на води, съдържащи опасни и вредни вещества в подземните води;
- 2.2. Дейности, които водят до непряко отвеждане на опасни вещества, в т.ч.:
  - на земната повърхност;
  - между земната повърхност и водното ниво;
- 2.3. Дейности, които водят до непряко отвеждане на вредни вещества, в т.ч. между земната повърхност и водното ниво;
- 2.4. Преработка и съхраняване на радиоактивни вещества и отпадъци;
- 2.5. Добив на подземни богатства, в т.ч. инертни и строителни материали под водното ниво;
- 2.6. Горене при съдържание на нитрати в подземните води над 35 mg/l;
- 2.7. Използване на препарати за растителна защита, в т.ч. и разпръскването им с въздухоплавателни средства;
- 2.8. Напояване с води, съдържащи опасни и вредни вещества.

## **3. В пояс II на санитарно-охранителната зона се ограничава:**

- 3.1. Дейности, които водят до непряко отвеждане на вредни вещества, в т.ч. на земната повърхност;
- 3.2. Добив на подземни богатства, в т.ч. инертни и строителни материали между земната повърхност и водното ниво;
- 3.3. Горене при съдържание на нитрати в подземните води до 35 mg/l;
- 3.4. Напояване с подземни води от същия подземен воден обект;
- 3.5. Изграждане на геоложки, хидрогеоложки и инженерногеоложки проучвателни съоръжения, в т.ч. и водоземни съоръжения за подземни води в подземния воден обект.

### **III. Санитарно-охранителна зона – пояс III.**

**1. Пояс III** се намира в землището на гр.Белица, ЕКАТТЕ 03504, община Белица, област Благоевград. Той е общ за водоземните съоръжения и представлява конфигуриран от математически модел неправилен многоъгълник с площ  $F=579,917$  дка и с координати на определящите проектни точки в "Координатна система 1970 година", както следва:

|                          |              |
|--------------------------|--------------|
| точка №25 – X=4532008.50 | Y=8516856.00 |
| точка №30 – X=4532070.50 | Y=8517094.00 |
| точка №31 – X=4532293.50 | Y=8517355.00 |
| точка №32 – X=4532729.50 | Y=8517059.00 |
| точка №33 – X=4532943.50 | Y=8516740.00 |
| точка №34 – X=4532647.50 | Y=8516571.00 |
| точка №29 – X=4532444.00 | Y=8516449.00 |
| точка №28 – X=4532388.50 | Y=8516602.00 |
| точка №27 – X=4532220.00 | Y=8516591.00 |
| точка №26 – X=4532127.00 | Y=8516781.00 |

**Забележка:** Приложение №3 с посочените по-горе данни е неразделна част от настоящата заповед.

#### **2. В пояс III на санитарно-охранителната зона се забранява:**

- 2.1. Пряко отвеждане на води, съдържащи опасни и вредни вещества, в подземните води;
- 2.2. Преработка и съхраняване на радиоактивни вещества и отпадъци.

#### **3. В пояс III на санитарно-охранителната зона се ограничава:**

- 3.1. Дейности, които водят до непряко отвеждане на опасни вещества, в т.ч.:
  - на земната повърхност;
  - между земната повърхност и водното ниво;
- 3.2. Дейности, които водят до непряко отвеждане на вредни вещества, в т.ч. между земната повърхност и водното ниво;
- 3.3. Добив на подземни богатства, в т.ч. инертни и строителни материали под водното ниво;
- 3.4. Торене при съдържание на нитрати в подземните води над 35 mg/l;
- 3.5. Използване на препарати за растителна защита, в т.ч. и разпръскването им с въздухоплавателни средства;
- 3.6. Напояване с води, съдържащи опасни и вредни вещества.

#### **4. В пояс III на санитарно-охранителната зона се ограничава при доказана необходимост:**

- 4.1. Дейности, които водят до непряко отвеждане на вредни вещества, в т.ч. на земната повърхност;
- 4.2. Добив на подземни богатства, в т.ч. инертни и строителни материали между земната повърхност и водното ниво;
- 4.3. Напояване с подземни води от същия подземен воден обект;



4.4. Изграждане на геоложки, хидрогеоложки и инженерногеоложки проучвателни съоръжения, в т.ч. и водоземни съоръжения за подземни води в подземния воден обект.

**5. За частите от пояс III на санитарно-охранителната зона**, които попадат в границите на Национален парк "Рила", да се спазват ограниченията и забраните предвидени в Закона за защитените територии /обн. ДВ, бр.133 от 11.11.1998 г./, Плана за управление на Национален парк "Рила" /Решение №522/04.07.2001 г. на МС, обн. ДВ, бр.66 от 27.07.2001 г./, както и Наредба №3 от 16.10.2000 г.

#### **IV. Условия**

1. Собственикът на водоземните съоръжения в едномесечен срок от получаването на заповедта за учредяване на санитарно-охранителната зона да нанесе границите на I, II и III пояс в кадастралните карти и плановете за земеразделяне на землището на гр.Белица, община Белица, област Благоевград и отрази в документите за собственост забраните и ограниченията, съгласно чл.41, ал.2 от Наредба №3.

2. Собственикът на водоземните съоръжения да предприеме действия за прекатегоризиране на горските площи, попадащи в пояси II и III на санитарно-охранителната зона в гори със специално предназначение, съгласно чл.53, ал.2 от Наредба №3.

3. Собственикът на водоземните съоръжения в срок до една година от учредяването на санитарно-охранителната зона, да организира актуализация на ПУП, обхващащ територията на зоната, съгласно чл.41, ал.3 от Наредба №3 и предприеме действия за учредяване на право на ползване и сервитути върху гори и земи от горски фонд за I пояс на зоната.

4. След актуването на пояс I инвеститорът на проекта да представи в Басейнова дирекция Западнобеломорски район актуализиран календарен план-график за изграждане и маркиране поясите на санитарно-охранителната зона, съгласно чл.32, т.16 от Наредба №3, както и да спазва сроковете, зададени в календарния план-график за реализация на санитарно-охранителната зона.

5. След изграждане на санитарно-охранителната зона и отразяване на пояси II и III в картата на възстановената собственост, собственикът на водоземните съоръженията да уведоми в едномесечен срок от приключване на дейностите Директора на Басейнова дирекция Западнобеломорски район с център Благоевград за насрочване на комисия за приемане на зоната по чл.43 от Наредба №3.

6. Собствениците на земите в границите на санитарно-охранителната зона са длъжни да спазват забраните и ограниченията, определени за съответния пояс, в който попада имотът, съгласно чл.34, ал.1 от Наредба №3.

7. Собствениците на имоти, попадащи в границите на санитарно-охранителната зона, са длъжни при искане за ползване на земята за дейности, които са ограничени или ограничени при доказана необходимост, съгласно Приложение 2 към чл.10, ал.1 от Наредба №3 да декларират, че имотът им е обременен с тежести по реда на същата.

8. Собственикът на водоземните съоръжения да организира експлоатацията на санитарно-охранителната зона, охраната на водоизточниците и наблюденията за спазване на забранителните и ограничителните режими, въведени с учредяване на зоната на основание чл.51 от Наредба №3.

9. Собственикът на водоземните съоръжения да извършва всички дейности в санитарно-охранителната зона, попадащи в границите на Национален парк "Рила" при спазване Плана за управление на парка.

Заповед за учредяване на СОЗ около водоземни съоръжения "Муратовото", гр.Белица,  
община Белица

10. При аварийни случаи в границите на санитарно-охранителната зона, незабавно да се прекрати водоползването и се уведомят Басейнова дирекция Западнобеломорски район, Гражданска защита и РИОКОЗ, съгласно чл.14, ал.2 от Наредба №3.

11. Собственикът на водоземните съоръжения да провежда мониторинг на водите по отношение на качеството и количеството им.

12. Собствениците на имоти, попадащи в границите на санитарно-охранителната зона задължително трябва да прилагат утвърдените земеделски практики по смисъла на Наредба №2 от 16.10.2000 г. за опазване на водоизточниците от замърсяване с нитрати от земеделските източници.

13. Собственикът на водоземните съоръжения при изграждане и маркиране на санитарно-охранителната зона, да се съобрази с изискванията на Национален парк "Рила".

**V. Контролиращи органи:**

1. Контролът по експлоатацията на санитарно-охранителната зона се осъществява от Басейнова дирекция Западнобеломорски район с център Благоевград, съгласно чл.54, ал.1, т.2 от Наредба №3.

2. Контролът за спазване на санитарно-хигиенните изисквания в рамките на санитарно-охранителната зона се осъществява от органите на Министерството на здравеопазването, съгласно чл.54, ал.2 от Наредба №3.

Настоящата заповед подлежи на обжалване по реда на Административно процесуалния кодекс в 14-дневен срок от получаването ѝ пред Върховния административен съд.

МИНИСТЪР НА ОКОЛНАТА СРЕДА И ВОДИТЕ:



# С К И Ц А

№ 001126/10.01.2006 г.  
М 1:500

на имот с номер 000412 в землището на гр. БЕЛИЦА с ЕКАТТЕ 03504, обш. БЕЛИЦА.

Имотът е собственост на:

1. ДЪРЖАВАТА - МОСВ, Рег. номер 1111А, гр. СОФИЯ,

Документ: № ..... от ..... г.

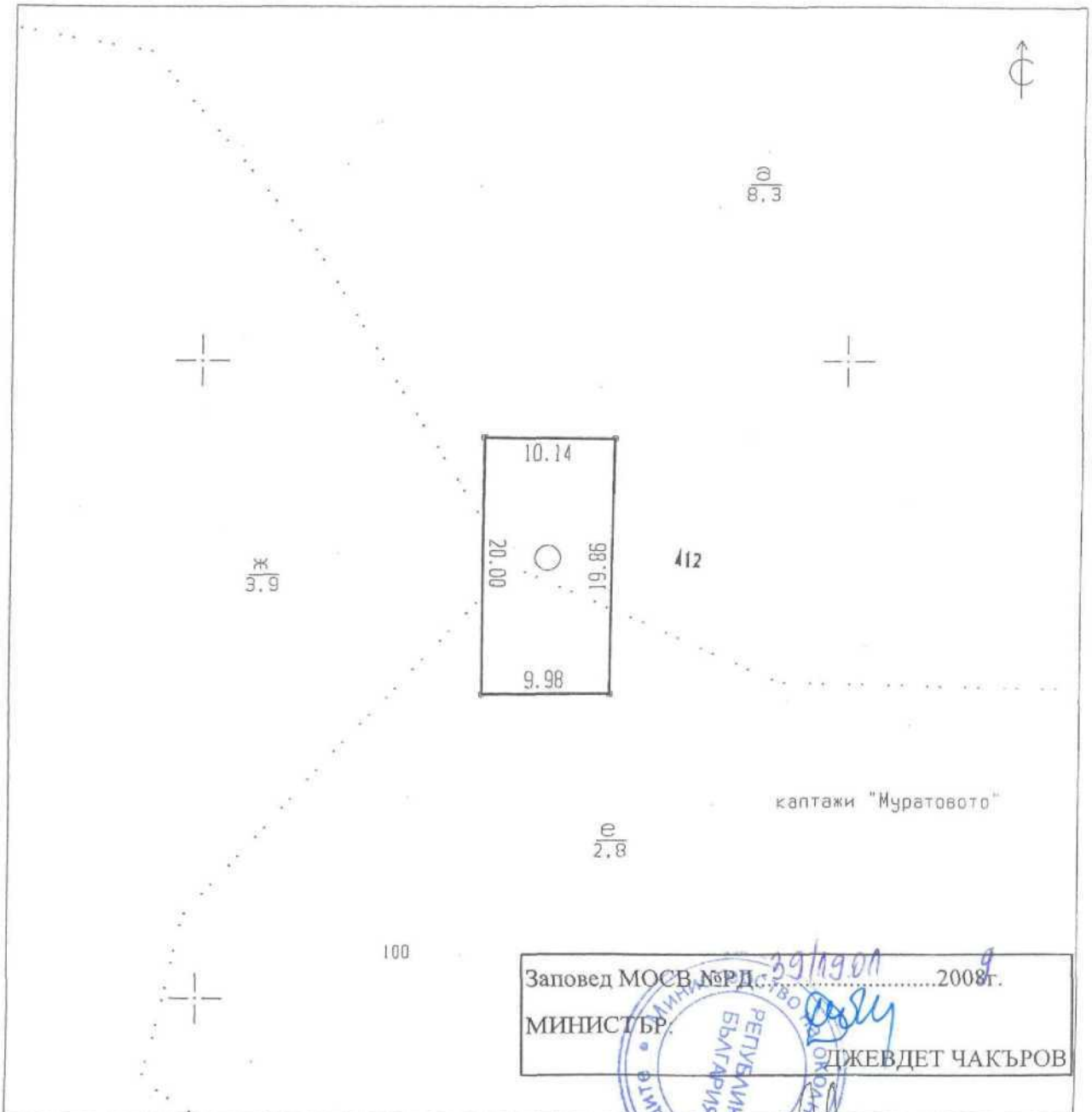
Площ на имота: 0.200 дка. Начин на трайно ползване: Извор-каптиран

Имота попада в:

| Отдел/подотдел | Площ      | Вид на горите или вид на подотдела |
|----------------|-----------|------------------------------------|
| 111/а          | 0.111 дка | иглолистна гора                    |
| 111/е          | 0.083 дка | иглолистна гора                    |
| 111/ж          | 0.006 дка | иглолистна гора                    |

Имотът се намира в местността "МУРАТОВОТО" при граници и съседи:

№ 000100. Залесена терит. на МЗГ - ДЛ



Заповед МОСВ №РДс 39/19.01.2008 г.  
МИНИСТЪР  
РЕПУБЛИКА БЪЛГАРИЯ  
Охрана на средата и водите  
ДЖЕВДЕТ ЧАКЪРОВ

Скицата съдържа 1 стр. и има срок на валидност 6 месеца.

Изработил:

"ТЕОКОНСУЛТ" ООД - София

Дата: 19.01.2006 г.

Заверил:

ЛИЦЕНЗ 03/1998 г.  
ПАРАШКЕВ КУКЛЕВ

Печат

НАЧАЛНИК на ОБЩИНСКА СЛУЖБА ПО ЗЕМЕДЕЛИЕ И ГОРИ

ОБЩИНСКА СЛУЖБА ПО ЗЕМЕДЕЛИЕ И ГОРИ  
 гр. БЕЛИЦА  
 ЕКАТТЕ 03504  
 Община БЕЛИЦА  
 Област БЛАГОЕВГРАДСКА

РЕГИСТЪР на ЗЕМЕДЕЛСКИ ЗЕМИ, ГОРИ и ЗЕМИ в ГФ

Землище на гр. БЕЛИЦА ЕКАТТЕ 03504, община БЕЛИЦА

ПАРТИДА на ИМОТ No 000412

открита на 14.02.2002 г.

закрита на ..... Г.

ЧАСТ А. ДАННИ ЗА ИМОТ с пълен No 03504000412

Площ (от графика) в дка: 0.200 (нула дка и двеста кв.м)  
 Площ (по документ) в дка: 0.200 (нула дка и двеста кв.м)  
 Местност в землището .... "МУРАТОВОТО"  
 Начин на трайно ползване: Извор каптиран  
 Вид на територията ..... водни течения и водни площи  
 Вид собственост за имота: държавна частна  
 Възстановен по ЗСПЗЗ .... съществ.собственост преди възстановяване  
 Стойност на имота ..... лв.  
 Данъчна оценка на имота : ..... лв.  
 Координати на гранични точки:

| No | Точка No | X          | Y          |
|----|----------|------------|------------|
| 1. | 3753     | 4532224.10 | 8516421.83 |
| 2. | 3754     | 4532224.13 | 8516431.80 |
| 3. | 3755     | 4532243.98 | 8516431.96 |
| 4. | 3756     | 4532244.10 | 8516421.83 |

Подотдели в имота:

1. Държавно лесничество БЕЛИЦА, отдел 111, подотдел "а" с площ в имота 0.111 дка, вид подотдел СКЛОПЕНА КУЛТУРА, вид гора ИГЛОЛИСТНА, произход СЕМЕНЕН ИЗКУСТВЕН, предназначение ДЪРВОПРОИЗВ. И СРЕДООБР., дървесен вид СМЪРЧ, възраст 10 год., височина 2 м, диаметър ... см.

2. Държавно лесничество БЕЛИЦА, отдел 111, подотдел "е" с площ в имота 0.083 дка, вид подотдел СЕМЕННО НАСАЖДЕНИЕ, вид гора ИГЛОЛИСТНА, произход СЕМЕНЕН ЕСТЕСТВЕН, предназначение ДЪРВОПРОИЗВ. И СРЕДООБР., дървесен вид СМЪРЧ, възраст 100 год., височина 21 м, диаметър 34 см.

3. Държавно лесничество БЕЛИЦА, отдел 111, подотдел "ж" с площ в имота 0.006 дка, вид подотдел СКЛОПЕНА КУЛТУРА, вид гора ИГЛОЛИСТНА, произход СЕМЕНЕН ЕСТЕСТВЕН, предназначение ДЪРВОПРОИЗВ. И СРЕДООБР., дървесен вид СМЪРЧ, възраст 70 год., височина 18 м, диаметър 28 см.



---

ЧАСТ Б. СОБСТВЕНИЦИ

ОСНОВАНИЕ ЗА ВПИСВАНЕ

---

1. ДЪРЖАВАТА - МОСВ рег.No 1111А. Начин на придобиване - делба.

---

ЧАСТ В. ВЕЩНИ ПРАВА, СЕРВИТУТИ, НАЕМ И  
АРЕНДА, ИСКОВИ МОЛБИ

ОСНОВАНИЕ ЗА ВПИСВАНЕ

---

ЧАСТ Г. ИПОТЕКИ

ОСНОВАНИЕ ЗА ВПИСВАНЕ

---

ЧАСТ Д. ВЪЗБРАНИ И ДРУГИ ТЕЖЕСТИ

ОСНОВАНИЕ ЗА ВПИСВАНЕ

---

ЧАСТ Е. АДМИНИСТРАТИВНИ ОГРАНИЧЕНИЯ  
НА ПОЛЗВАНЕТО

ОСНОВАНИЕ ЗА ВПИСВАНЕ

Не е извършен въвод във владение.

Дата: 10.01.2006 г.

ИЗГОТВИЛ: .....  
/ "ГЕОКОНСУЛТ" ООД - София /

НАЧАЛНИК на ОСЗГ: .....  
/ ПАРАШКЕВ КУКЛЕВ /

Заповед МОСВ № РД - 39 / 19 / 08 ..... 2008 г.

МИНИСТЪР:

ДЖЕВДЕТ ЧАКЪРОВ



# С К И Ц А

стр. | от |

№ 001125/10.01.2006 г.  
М 1:1000

на имот с номер 000345 в землището на гр. БЕЛИЦА с ЕКАТТЕ 03504, общ. БЕЛИЦА.

Имотът е собственост на:

1. ДЪРЖАВАТА - МОСВ, Рег. номер 1111А, гр. СОФИЯ,

Документ: № ..... от ..... г.

Площ на имота: 0.280 дка. Начин на трайно ползване: Извор-каптиран

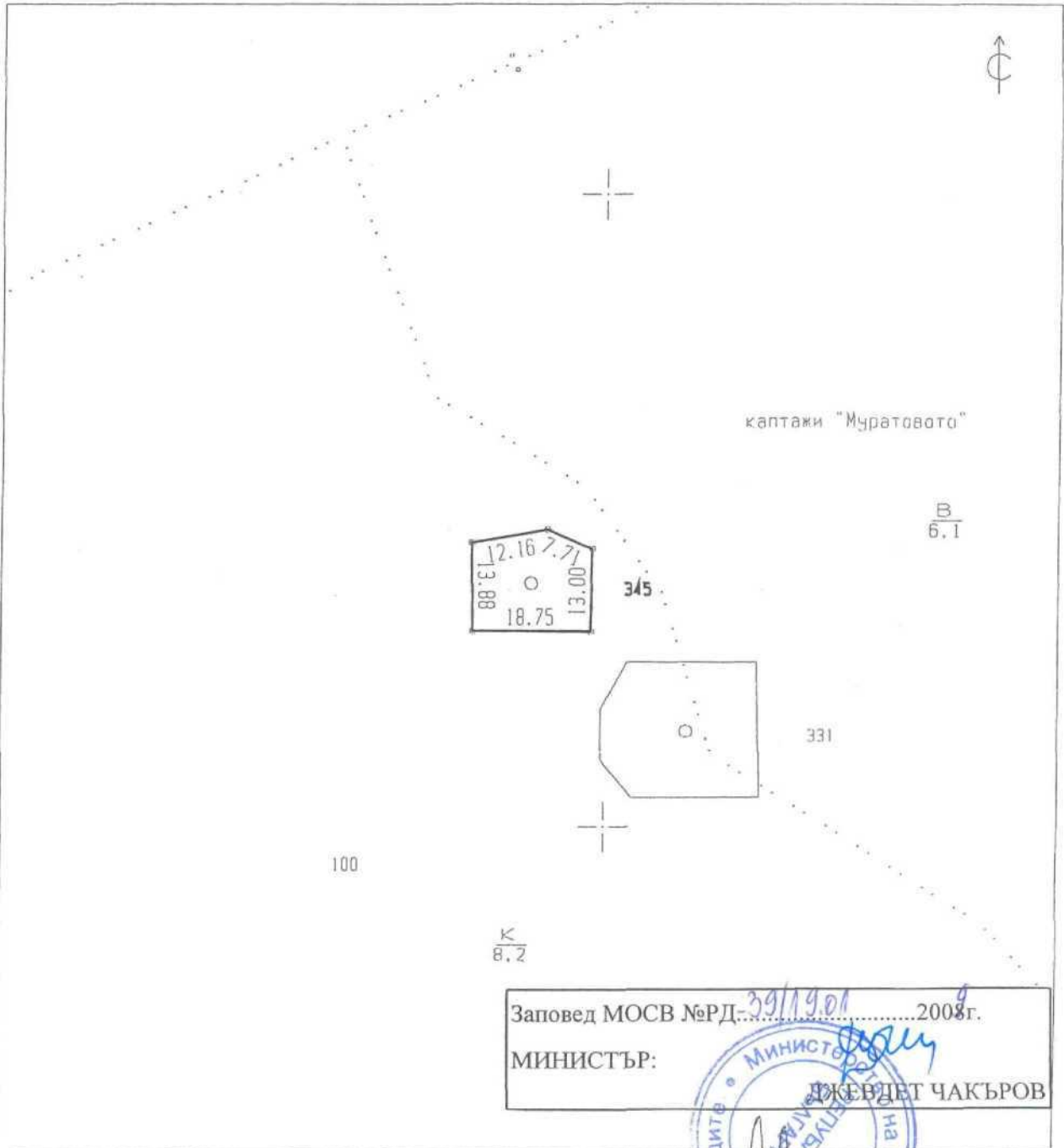
Имота попада в:

Отдел/подотдел Площ Вид на горите или вид на подотдела

112/к 0.280 дка иглолистна гора

Имотът се намира в местността "МУРАТОВОТО" при граници и съседи:

№ 000100, Залесена терит. на МЗГ - ДЛ



Скицата съдържа 1 стр. и има срок на валидност 6 месеца.

Изработил: ГЕОКОНСУЛТ "ООД" - София

ЛИЦЕНЗ ФЗ/1998г.

Дата: 19.01.2006 г. Заверил: ПАРАШКЕВ КУКЛЕВ

Печат: / НАЧАЛНИК на ОБЩИНСКА СЛУЖБА ПО ЗЕМЕДЕЛИЕ И ГОРИ /

МИНИСТЪР  
ОЖЕВ ДЕТ ЧАКЪРОВ  
Министерство на околната среда и водите

ОБЩИНСКА СЛУЖБА ПО ЗЕМЕДЕЛИЕ И ГОРИ  
 гр. БЕЛИЦА  
 ЕКАТТЕ 03504  
 Община БЕЛИЦА  
 Област БЛАГОЕВГРАДСКА

РЕГИСТЪР на ЗЕМЕДЕЛСКИ ЗЕМИ, ГОРИ и ЗЕМИ в ГФ

Землище на гр. БЕЛИЦА ЕКАТТЕ 03504, община БЕЛИЦА

ПАРТИДА на ИМОТ No 000345

открита на 14.02.2002 г.  
 закрыта на ..... г.

ЧАСТ А. ДАННИ ЗА ИМОТ с пълен No 03504000345

Площ (от графика) в дка: 0.280 (нула дка и двеста и осемдесет кв.м)  
 Площ (по документ) в дка: 0.280 (нула дка и двеста и осемдесет кв.м)  
 Местност в землището ....: "МУРАТОВОТО"  
 Начин на трайно ползване: Извор каптиран  
 Вид на територията .....: водни течения и водни площи  
 Вид собственост за имота: държавна частна  
 Възстановен по ЗСПЗЗ ....: съществ. собственост преди възстановяване  
 Стойност на имота .....: ..... лв.  
 Данъчна оценка на имота : ..... лв.  
 Координати на гранични точки:

| No | Точка No | X          | Y          |
|----|----------|------------|------------|
| 1. | 3757     | 4532030.94 | 8516479.01 |
| 2. | 3758     | 4532030.91 | 8516497.76 |
| 3. | 4157     | 4532043.91 | 8516497.96 |
| 4. | 4188     | 4532046.91 | 8516490.86 |
| 5. | 4195     | 4532044.82 | 8516478.88 |

Подотдели в имота:

1. Държавно лесничество БЕЛИЦА, отдел 112, подотдел "к" с площ в имота 0.280 дка, вид подотдел СКЛОПЕНА КУЛТУРА, вид гора ИГЛОЛИСТНА, произход СЕМЕНЕН ИЗКУСТВЕН, предназначение ДЪРВОПРОИЗВ. и СРЕДООБР., дървесен вид БЯЛ БОР, възраст 25 год., височина 10 м, диаметър 10 см.

ЧАСТ Б. СОБСТВЕНИЦИ

ОСНОВАНИЕ ЗА ВПИСВАНЕ

1. ДЪРЖАВАТА - МОСВ рег.No 1111А. Начин на придобиване - делба.



ЧАСТ В. ВЕЩНИ ПРАВА, СЕРВИТУТИ, НАЕМ И  
АРЕНДА, ИСКОВИ МОЛБИ

ОСНОВАНИЕ ЗА ВПИСВАНЕ

ЧАСТ Г. ИПОТЕКИ

ОСНОВАНИЕ ЗА ВПИСВАНЕ

ЧАСТ Д. ВЪЗБРАНИ И ДРУГИ ТЕЖЕСТИ

ОСНОВАНИЕ ЗА ВПИСВАНЕ

ЧАСТ Е. АДМИНИСТРАТИВНИ ОГРАНИЧЕНИЯ  
НА ПОЛЗВАНЕТО

ОСНОВАНИЕ ЗА ВПИСВАНЕ

Не е извършен въвод във владение.

Дата: 10.01.2006 г.

ИЗГОТВИЛ: .....  
/ "ГЕОКОНСУЛТ" ООД - София /

НАЧАЛНИК на ОСЗГ: .....  
/ ПАРАШКЕВ КУКЛЕВ /

Заповед МОСВ № РД ..... 2008 г.

МИНИСТЪР:

ДЖЕВДЕТ ЧАКЪРОВ



# С К И Ц А

№ 001127/10.01.2006 г.

М 1:500

на имот с номер 000331 в землището на гр. БЕЛИЦА с ЕКАТТЕ 03504, обш. БЕЛИЦА.

Имотът е собственост на:

1. ДЪРЖАВАТА - МОСВ, Рег. номер 1111А, гр. СОФИЯ,

Документ: № ..... от ..... г.

Площ на имота: 0.500 дка. Начин на трайно ползване: Извор-квотиран

Имота попада в:

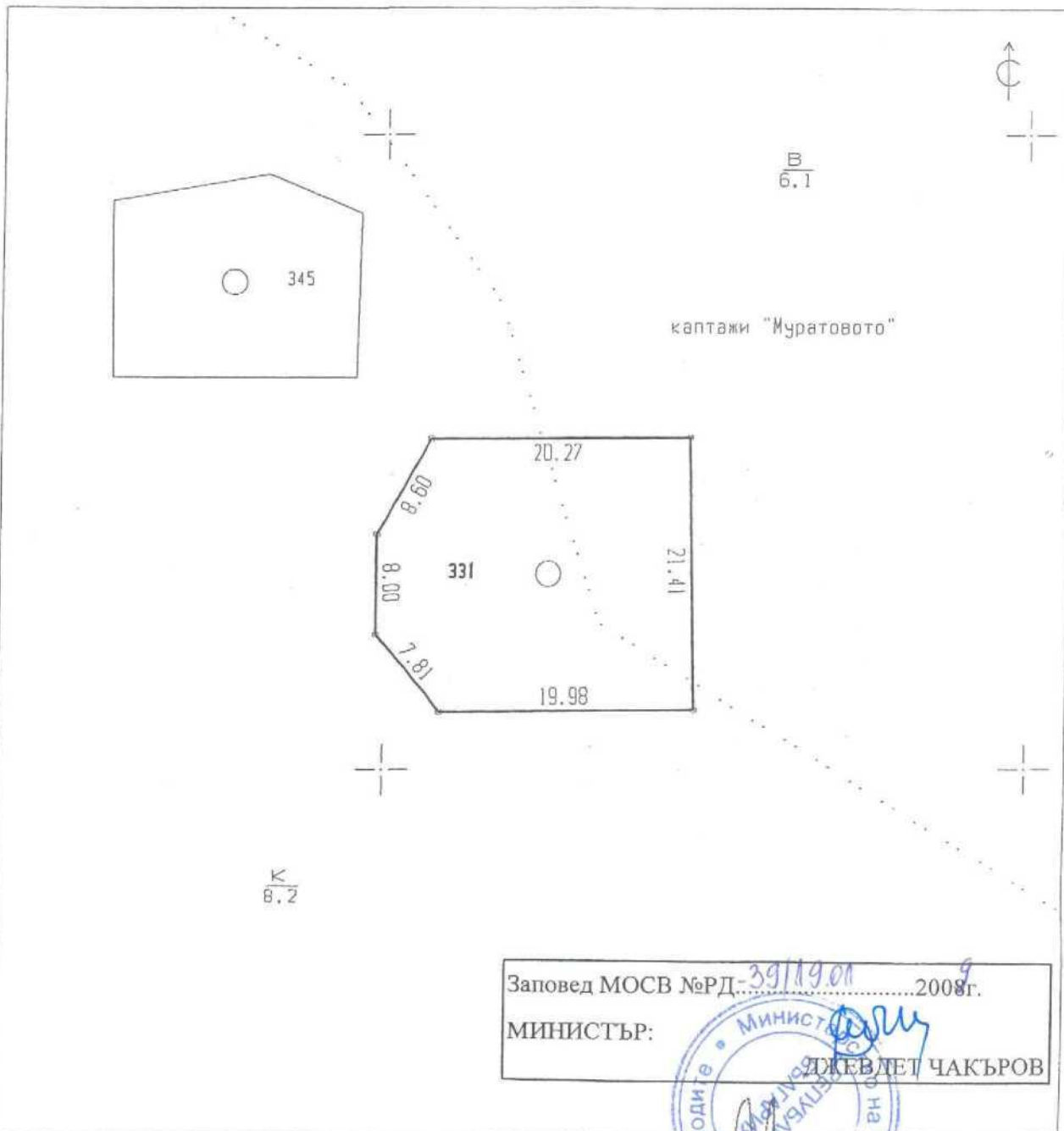
Отдел/подотдел      Площ      Вид на горите или вид на подотдела

112/в                  0.154 дка      иглолистна гора

112/к                  0.346 дка      иглолистна гора

Имотът се намира в местността "МУРАТОВОТО" при граници и съседни

№ 000100, Залесена терит.                  на МЗГ - ДА



Заповед МОСВ №РД-39119.01.....2008г.  
МИНИСТЪР: ДЖЕВЛЕТ ЧАКЪРОВ



Скицата съдържа 1 стр. и има срок на валидност 6 месеца.

Изработил: "ГЕОКОНСУЛТ"ООД - София

Дата: 19.01.2006 г.

Заверил: [Signature]

Печат: / ЛИЦЕНЗ ФЗ/1998г.  
/ ПАРАШКЕВ КУКЛЕВ  
/ НАЧАЛНИК на ОБШИНСКА СЛУЖБА ПО ЗЕМЕДЕЛИЕ И ГОРИ

ОБЩИНСКА СЛУЖБА ПО ЗЕМЕДЕЛИЕ И ГОРИ  
 гр. БЕЛИЦА  
 ЕКАТТЕ 03504  
 Община БЕЛИЦА  
 Област БЛАГОЕВГРАДСКА

РЕГИСТЪР на ЗЕМЕДЕЛСКИ ЗЕМИ, ГОРИ и ЗЕМИ в ГФ

Землище на гр. БЕЛИЦА ЕКАТТЕ 03504, община БЕЛИЦА

ПАРТИДА на ИМОТ No 000331

открита на 14.02.2002 г.  
 закрыта на ..... Г.

ЧАСТ А. ДАННИ ЗА ИМОТ с пълнен No 03504000331

Площ (от графика) в дка: 0.500 (нула дка и петстотин кв.м)  
 Площ (по документ) в дка: 0.500 (нула дка и петстотин кв.м)  
 Местност в землището ...: "МУРАТОВОТО"  
 Начин на трайно ползване: Извор каптиран  
 Вид на територията .....: водни течения и водни площи  
 Вид собственост за имота: държавна частна  
 Възстановен по ЗСПЗЗ ....: съществ. собственост преди възстановяване  
 Стойност на имота .....: ..... лв.  
 Данъчна оценка на имота : ..... лв.  
 Координати на гранични точки:

| No | Точка No | X          | Y          |
|----|----------|------------|------------|
| 1. | 4196     | 4532004.61 | 8516504.41 |
| 2. | 4203     | 4532004.78 | 8516524.39 |
| 3. | 4204     | 4532026.19 | 8516523.88 |
| 4. | 4205     | 4532026.11 | 8516503.61 |
| 5. | 4217     | 4532018.61 | 8516499.41 |
| 6. | 4218     | 4532010.61 | 8516499.41 |

Подотдели в имота:

1. Държавно лесничество БЕЛИЦА, отдел 112, подотдел "в" с площ в имота 0.154 дка, вид подотдел СКЛОПЕНА КУЛТУРА, вид гора ИГЛОЛИСТНА, произход СЕМЕНЕН ИЗКУСТВЕН, предназначение ДЪРВОПРОИЗВ. И СРЕДООБР., дървесен вид БЯЛ БОР, възраст 25 год., височина 11 м, диаметър 10 см.

2. Държавно лесничество БЕЛИЦА, отдел 112, подотдел "к" с площ в имота 0.346 дка, вид подотдел СКЛОПЕНА КУЛТУРА, вид гора ИГЛОЛИСТНА, произход СЕМЕНЕН ИЗКУСТВЕН, предназначение ДЪРВОПРОИЗВ. И СРЕДООБР., дървесен вид БЯЛ БОР, възраст 25 год., височина 10 м, диаметър 10 см.

ЧАСТ Б. СОБСТВЕНИЦИ

ОСНОВАНИЕ ЗА ВПИСВАНЕ

1. ДЪРЖАВАТА - МОСВ рег.No 1111А. Начин на придобиване - делба.

ЧАСТ В. ВЕЩНИ ПРАВА, СЕРВИТУТИ, НАЕМ И АРЕНДА, ИСКОВИ МОЛБИ ОСНОВАНИЕ ЗА ВПИСВАНЕ

ЧАСТ Г. ИПОТЕКИ ОСНОВАНИЕ ЗА ВПИСВАНЕ

ЧАСТ Д. ВЪЗБРАНИ И ДРУГИ ТЕЖЕСТИ ОСНОВАНИЕ ЗА ВПИСВАНЕ

ЧАСТ Е. АДМИНИСТРАТИВНИ ОГРАНИЧЕНИЯ НА ПОЛЗВАНЕТО ОСНОВАНИЕ ЗА ВПИСВАНЕ

Не е извършен въвод във владение.

Дата: 10.01.2006 г.

ИЗГОТВИЛ: .....

/"ГЕОКОНСУЛТ"ООД - София/

НАЧАЛНИК на ОСЗГ: .....

/ПАРАШКЕВ КУКЛЕВ/

Заповед МОСВ №РД-39/19.01.2008г.

МИНИСТЪР:

ДЖЕВДЕТ ЧАКЪРОВ





# С К И Ц А

стр. 1 от 1

№ Ф01128/10.01.2006 г.  
М 1:500

на имот с номер 000327 в землието на гр. БЕЛИЦА с ЕКАТТЕ 03504, общ. БЕЛИЦА.

Имотът е собственост на:

1. ДЪРЖАВАТА - МОСВ, Рег. номер 1111А, гр. СОФИЯ.

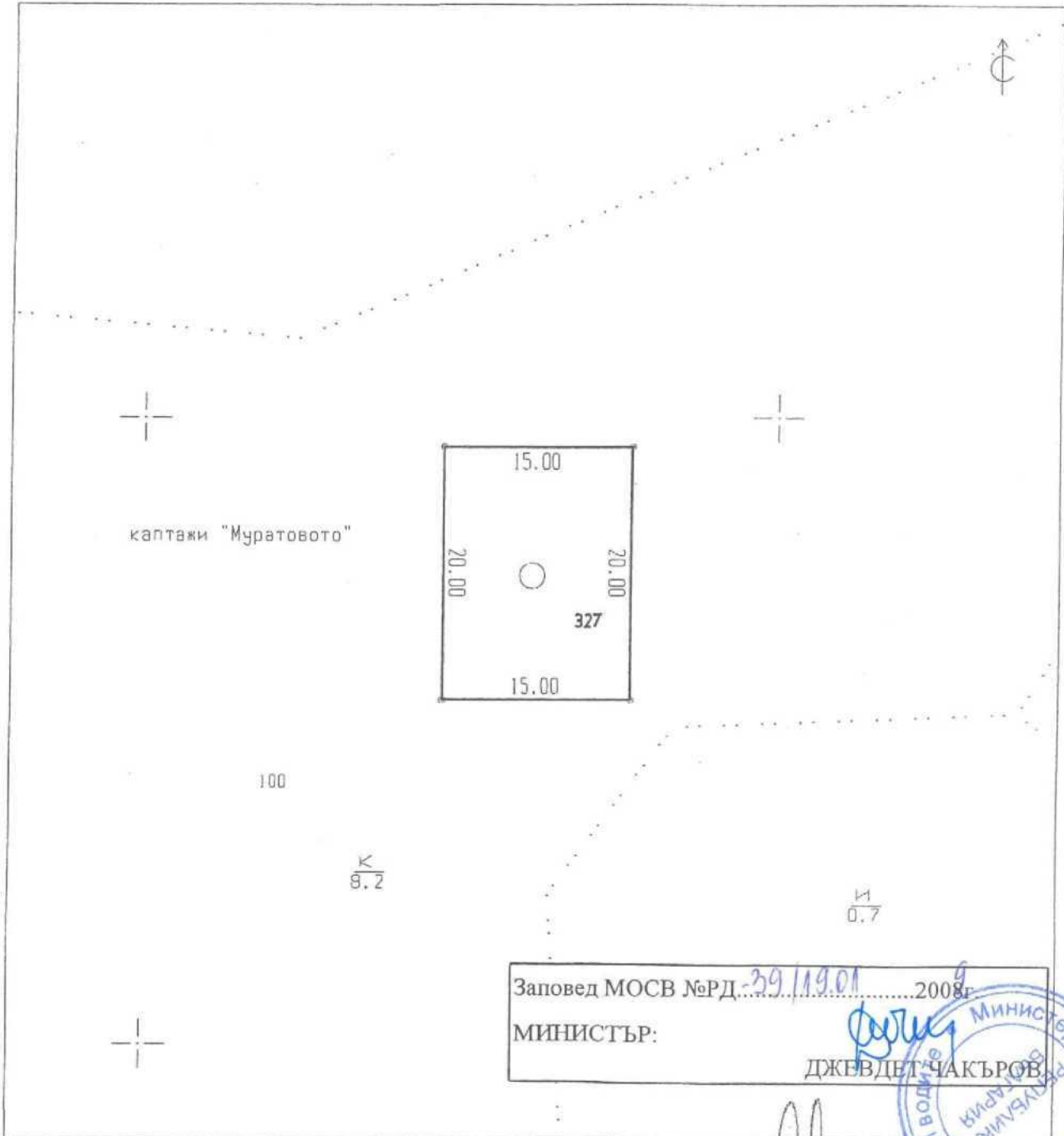
Документ: № ..... от ..... г.

Площ на имота: 0.300 дка. Начин на трайно ползване: Извор-каптиран

Имота попада в:

| Отдел/подотдел | Площ      | Вид на горите или вид на подотдела |
|----------------|-----------|------------------------------------|
| 112/к          | 0.300 дка | иглолистна гора                    |

Имотът се намира в местността "МУРАТОВОТО" при граници и съседи:  
№ 000100, Залесена терит. на МЗГ - ДЛ



Скицата съдържа 1 стр. и има срок на валидност 6 месеца.

Изработил:

"ГЕОКОНСУЛТ"ООД - София

ЛИЦЕНЗ ФЗ/1998г.

Дата: 19.01.2006 г.

Заверил:

Печат

/ ПАРАШКЕВ КУКЛАЕВ

/ НАЧАЛНИК на ОБШИНСКА СЛУЖБА ПО ЗЕМЕДЕЛИЕ И ГОРИ



ОБЩИНСКА СЛУЖБА ПО ЗЕМЕДЕЛИЕ И ГОРИ  
гр. БЕЛИЦА  
ЕКАТТЕ 03504  
Община БЕЛИЦА  
Област БЛАГОЕВГРАДСКА

РЕГИСТЪР на ЗЕМЕДЕЛСКИ ЗЕМИ, ГОРИ и ЗЕМИ в ГФ

Землище на гр. БЕЛИЦА ЕКАТТЕ 03504, община БЕЛИЦА

ПАРТИДА на ИМОТ No 000327

открита на 14.02.2002 г.

закрита на ..... г.

ЧАСТ А. ДАННИ ЗА ИМОТ с пълен No 03504000327

Площ (от графика) в дка: 0.300 (нула дка и триста кв.м)  
Площ (по документ) в дка: 0.300 (нула дка и триста кв.м)  
Местност в землището ...: "МУРАТОВОТО"  
Начин на трайно ползване: Извор каптиран  
Вид на територията .....: водни течения и водни площи  
Вид собственост за имота: държавна частна  
Възстановен по ЗСПЗЗ ...: съществ. собственост преди възстановяване  
Стойност на имота .....: ..... лв.  
Данъчна оценка на имота : ..... лв.  
Координати на гранични точки:

| No | Точка No | X          | Y          |
|----|----------|------------|------------|
| 1. | 4219     | 4531947.64 | 8516623.45 |
| 2. | 4221     | 4531947.64 | 8516638.45 |
| 3. | 4287     | 4531927.64 | 8516638.45 |
| 4. | 4577     | 4531927.64 | 8516623.45 |

Подотдели в имота:

1. Държавно лесничество БЕЛИЦА, отдел 112, подотдел "к" с площ в имота 0.300 дка, вид подотдел СКЛОПЕНА КУЛТУРА, вид гора ИГЛОЛИСТНА, произход СЕМЕНЕН ИЗКУСТВЕН, предназначение ДЪРВОПРОИЗВ. И СРЕДООБР., дървесен вид БЯЛ БОР, възраст 25 год., височина 10 м, диаметър 10 см.

ЧАСТ Б. СОБСТВЕНИЦИ

ОСНОВАНИЕ ЗА ВПИСВАНЕ

1. ДЪРЖАВАТА - МОСВ рег.No 1111А. Начин на придобиване - делба.

---

ЧАСТ В. ВЕЩНИ ПРАВА, СЕРВИТУТИ, НАЕМ И АРЕНДА, ИСКОВИ МОЛБИ

---

ОСНОВАНИЕ ЗА ВПИСВАНЕ

---

---

ЧАСТ Г. ИПОТЕКИ

---

ОСНОВАНИЕ ЗА ВПИСВАНЕ

---

---

ЧАСТ Д. ВЪЗБРАНИ И ДРУГИ ТЕЖЕСТИ

---

ОСНОВАНИЕ ЗА ВПИСВАНЕ

---

---

ЧАСТ Е. АДМИНИСТРАТИВНИ ОГРАНИЧЕНИЯ НА ПОЛЗВАНЕТО

---

ОСНОВАНИЕ ЗА ВПИСВАНЕ

---

Не е извършен въвод във владение.

Дата: 10.01.2006 г.

ИЗГОТВИЛ: .....

/"ГЕОКОНСУЛТ"ООД - София/

НАЧАЛНИК на ОСЗГ: .....

/ПАРАШКЕВ КУКЛЕВ/

Заповед МОСВ №РД: 59/19.01.....2008г.

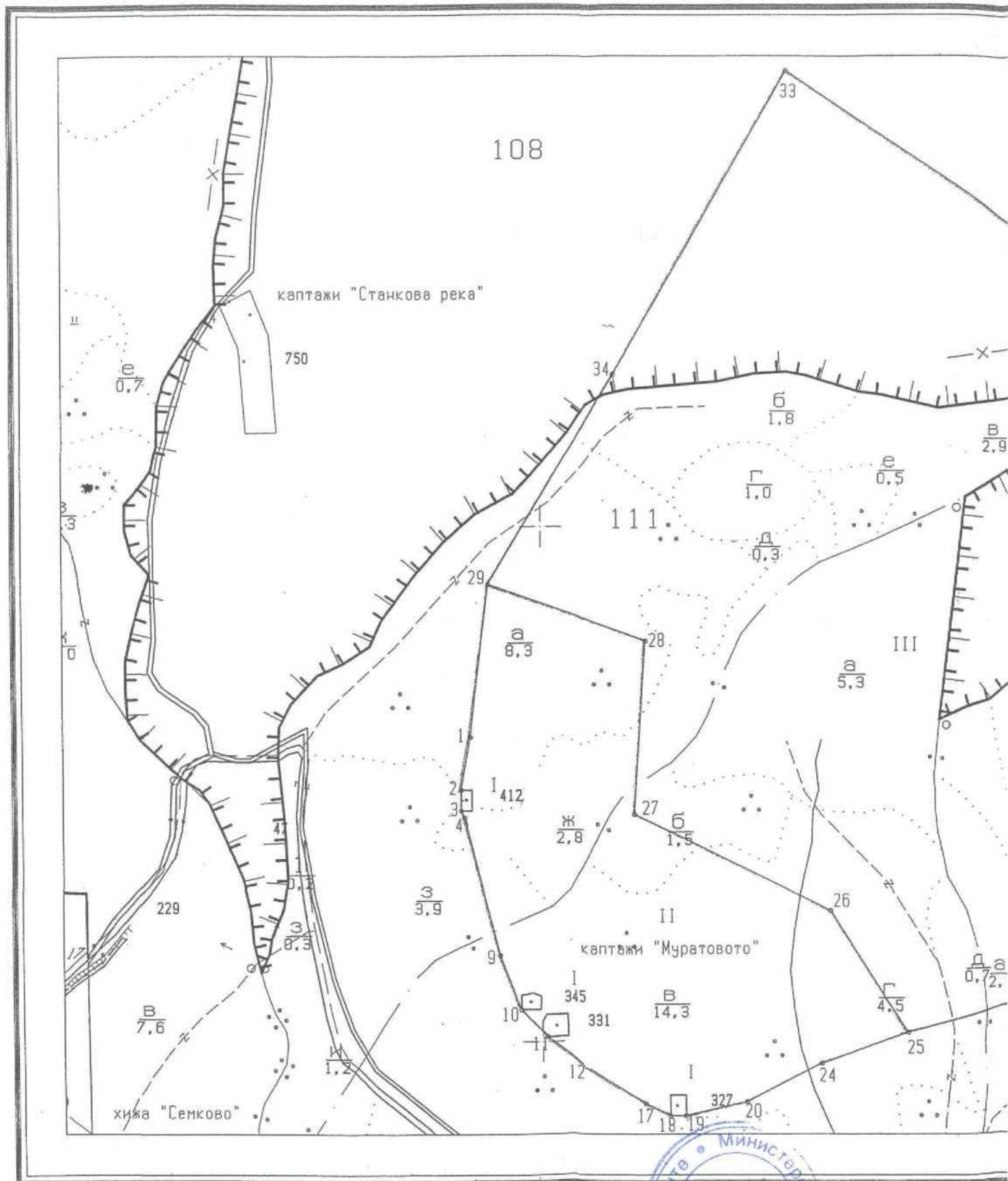
МИНИСТЪР:

ДЖЕВДЕТ ЧАКЪРОВ



# КАРТА С ВИЗУАЛИЗАЦИЯ НА ГРА НА ПОЯСИ I, II И III НА СОЗ НА ВС "

Координатна система 1970г.



София, февруари 2006г.

Заповед МОСВ №РД. 391/19.01.....2008г.

МИНИСТЪР:

ДЖЕВДЕТ ЧАКЪРОВ

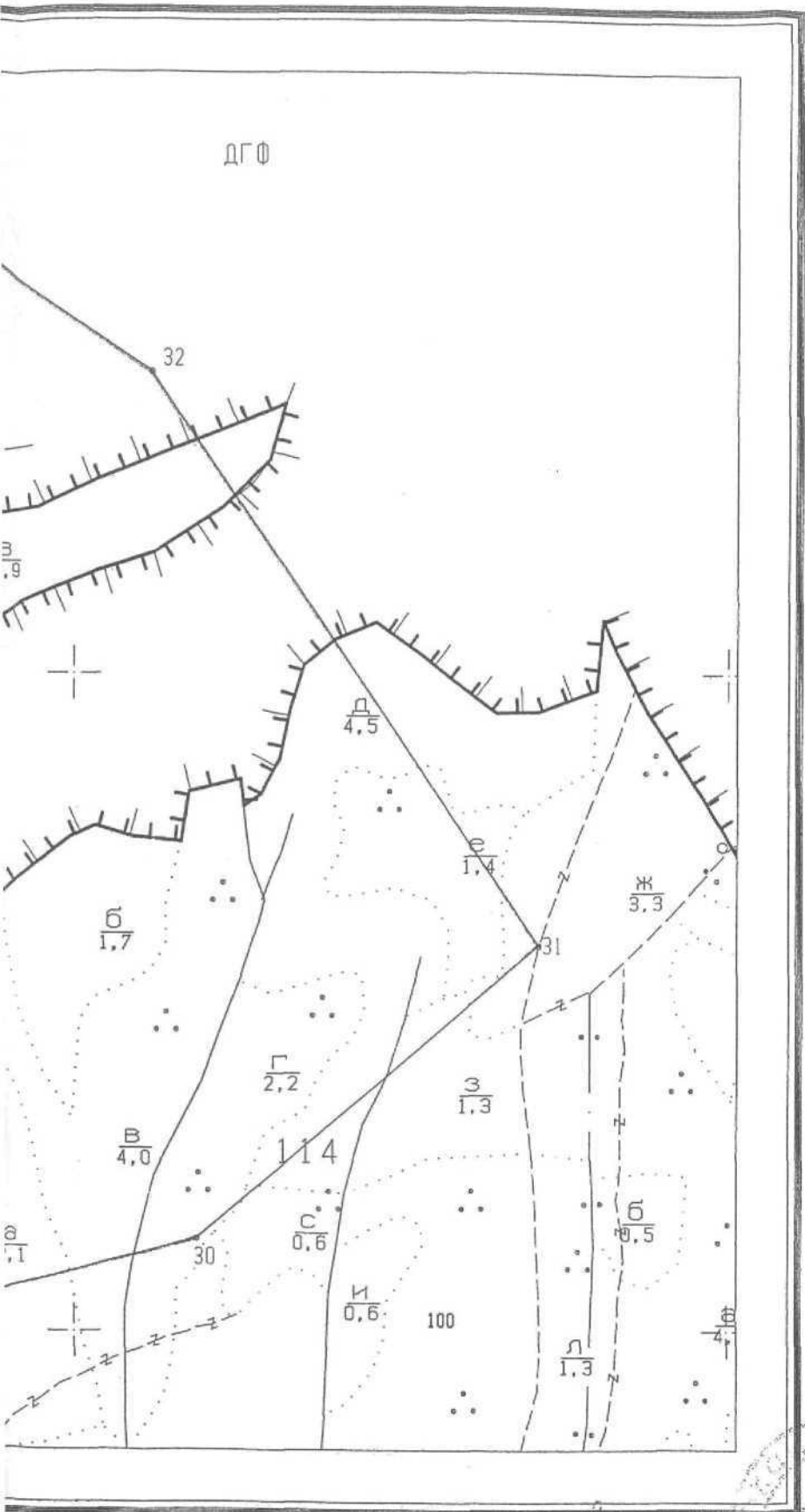


000



# РАНИЦИТЕ "МУРАТОВОТО"

гр.Белица, общ.Белица, обл. Благоевград



Изработил: "ГЕОКОНСУЛТ"ООО - София  
Управител: .....  
/ инж. А. Янакиев /

