

# РЕПУБЛИКА БЪЛГАРИЯ



## МИНИСТЕРСТВО НА ОКОЛНАТА СРЕДА И ВОДИТЕ

### ЗАПОВЕД

МОСВ № *РД-114* / *13.02* .....2009 г.

На основание чл.151, ал.2, т.2, "у", "бб" от Закона за водите и във връзка с чл.119, ал.3, т.2 от ЗВ

### О П Р Е Д Е Л Я М

Санитарно-охранителна зона около речно водохващане "Реджепица - резервно" на р. Реджепица, гр.Белица, ЕКАТТЕ 03504, община Белица, област Благоевград, за питейно-битово водоснабдяване на гр.Белица, община Белица, област Благоевград, съгласно Разрешително за водоземане №41110001/26.03.2007 г., издадено от Директора на БДЗБР – Благоевград и охранителен режим в санитарно-охранителната зона, както следва:

#### I. Санитарно-охранителна зона – пояс I.

1. Пояс I обхваща поземлени имоти №001134 и №001128 по картата на възстановената собственост на землището на гр.Белица, ЕКАТТЕ 03504, община Белица, област Благоевград. Представлява неправилен многоъгълник с площ  $F=29,635$  дка и има координати на определящите точки в "Координатна система 1970 година", както следва:

N на точка	Y	X
71	4532323.47	8514169.07
72	4532198.05	8514291.06
73	4532023.94	8514257.45
74	4531859.36	8514284.58
75	4531816.38	8514332.90
76	4531779.28	8514297.54
77	4531798.50	8514282.00
78	4531808.00	8514271.00
79	4531834.47	8514236.78
80	4532036.85	8514205.55
81	4532170.97	8514238.02
82	4532284.60	8514134.31

**Забележка:** Приложение №1 с посочените по-горе данни е неразделна част от настоящата заповед.

**2. В пояс I на санитарно-охранителната зона се забранява:**

2.1.Достъпа на лица, с изключение на тези, свързани с експлоатацията на водоземните съоръжения и на охранителната зона, както и на представителите на контролните органи;

2.2.Всички дейности, с изключение на тези, свързани с добива на вода за питейно-битово водоснабдяване, експлоатацията на охранителната зона и при случаите по чл.9 от Наредба №3.

**II. Санитарно-охранителна зона – пояс II.**

1. Пояс II се намира в землището на гр.Белица, ЕКАТТЕ 03504, община Белица, област Благоевград. Представлява неправилен многоъгълник с площ F=2798,886 дка и има координати на определящите проектни точки в “Координатна система 1970 година”, както следва:

N на точка	Y	X
20	4534751.92	8514302.68
83	4534700.99	8514293.00
84	4534616.96	8514307.62
85	4534524.38	8514309.08
86	4534438.88	8514287.15
87	4534378.46	8514295.43
88	4534249.55	8514298.82
89	4534113.61	8514272.99
90	4534040.75	8514254.45
91	4533936.48	8514233.98
92	4533833.48	8514186.18
93	4533769.16	8514169.12
94	4533582.80	8514133.04
95	4533503.15	8514144.75
96	4533384.26	8514154.98
97	4533303.63	8514148.64
98	4533102.18	8514160.34
99	4532985.73	8514183.73
100	4532866.08	8514233.03
101	4532696.79	8514266.19
102	4532643.20	8514287.15
103	4532459.75	8514326.13
104	4532380.82	8514352.94
105	4532171.98	8514380.72
106	4532092.23	8514400.18
107	4531987.48	8514407.00
108	4531891.98	8514319.28
109	4531848.69	8514296.58
110	4531822.53	8514252.21
111	4531872.50	8514119.68
112	4531914.41	8514084.59
113	4532210.07	8513966.02
114	4532248.57	8513928.99
115	4532322.93	8513903.11
116	4532406.25	8513891.90
117	4532479.34	8513831.96
118	4532639.48	8513717.74

Заповед за определяне на СОЗ около речно водохващане "Реджепица -резервно" на  
р.Реджепица, гр.Белица, община Белица

---

119	4532774.45	8513600.29
120	4532872.65	8513552.76
121	4532917.47	8513454.32
122	4532997.87	8513414.36
123	4533097.15	8513408.04
124	4533296.24	8513438.26
125	4533441.93	8513438.26
126	4533589.83	8513317.64
127	4533691.66	8513181.19
128	4533730.35	8513165.84
129	4533743.02	8513097.62
130	4533835.59	8512947.03
131	4533957.62	8512878.73
132	4534054.59	8512872.88
133	4534152.39	8512851.53
134	4534213.47	8512856.15
135	4534372.73	8512834.50
136	4534479.23	8512828.55
137	4534601.83	8512823.09
138	4534654.94	8512854.36
139	4534822.93	8512849.91
140	4534935.67	8512897.07
141	4534966.80	8514117.85
22	4534945.03	8514125.46
21	4534883.81	8514164.89
71	4532323.47	8514169.07
72	4532198.05	8514291.06
73	4532023.94	8514257.45
74	4531859.36	8514284.58
79	4531834.47	8514236.78
80	4532036.85	8514205.55
81	4532170.97	8514238.02
82	4532284.60	8514134.31

**Забележка:** Приложение №2 с посочените по-горе данни е неразделна част от настоящата заповед.

**2. В пояс II на санитарно-охранителната зона се забранява:**

- 2.1. Използване на терена за нови или съществуващи гробища за нови погребения;
- 2.2. Създаване нови и разширяване съществуващи селищни територии за постоянно и сезонно ползване без изградени канализационни и пречиствателни съоръжения, съответстващи на техническите изисквания;
- 2.3. Полагане тръбопроводи, провеждащи нефт и други вредни или токсични вещества;
- 2.4. Изграждане на сервиси, автомивки и паркинги;
- 2.5. Изграждане съоръжения и промишлени дейности, водещи до повишаване съдържанието на еутрофициращи вещества във водата;
- 2.6. Изграждане подземни резервоари и хранилища за опасни вещества;
- 2.7. Животновъдни ферми (без свинекомплекси);
- 2.8. Свинекомплекси;
- 2.9. Наторяване с течен оборски тор;
- 2.10. Ползване на въздухоплавателни средства за разпръскване торове и пестициди;

- 2.11. Използване на плавателни средства с двигател с вътрешно горене;
- 2.12. Къмпинги и ваканционни лагери;
- 2.13. Почивни станции и други подобни;
- 2.14. Пране с химически препарати и/или избелващи средства.

### **3. В пояс II на санитарно-охранителната зона се ограничава:**

- 3.1. Добив на подземни богатства;
- 3.2. Изграждане на надземни и подземни строителни съоръжения с изключение на реконструкция и модернизация на основните водоснабдителни съоръжения;
- 3.3. Прокарване пътища и магистрали;
- 3.4. Наторяване с оборски тор и/или компост;
- 3.5. Наторяване с неорганични торове;
- 3.6. Използване препарати за растителна защита;
- 3.7. Изграждане силажни ями;
- 3.8. Напояване и наторяване с отпадъчни води;
- 3.9. Промислено риборазвъждане;
- 3.10. Изсичане на гори, с изключение на отгледна сеч.

### **4.В пояс II на санитарно-охранителната зона се ограничава при доказана необходимост:**

- 4.1. Полагане водопроводи, несвързани с водоснабдителната система;
- 4.2. Лични животновъдни стопанства.

**5. Част от пояс II на санитарно-охранителната зона** попада в границите на Национален парк "Рила", поради което собственикът на водовземните съоръжения е длъжен да спазва режима предвиден в Закона за защитените територии /обн. ДВ, бр.133 от 11.11.1998 г./, Плана за управление на Национален парк "Рила" /Решение №522/04.07.2001 г. на МС, обн. ДВ, бр.66 от 27.07.2001 г./ и Наредба №3 от 16.10.2000 г.

### **III. Санитарно-охранителна зона – пояс III.**

1. Пояс III се намира в землището на гр.Белица, ЕКАТТЕ 03504, община Белица, област Благоевград. Представлява неправилен многоъгълник с площ  $F=724,135$  дка и с координати на определящите проектни точки в "Координатна система 1970 година", както следва:

N на точка	Y	X
140	4534935.67	8512897.07
142	4535070.85	8512920.35
143	4535150.48	8512940.26
144	4535221.18	8512944.35
145	4535392.38	8513007.18
146	4535557.19	8513086.89
147	4535743.82	8513101.93
148	4535764.67	8513131.14
149	4535757.97	8513197.86
150	4535757.70	8513315.54
151	4535796.32	8513379.99

Заповед за определяне на СО<sub>2</sub> около речно водохвощане "Реджепица -резервно" на  
р.Реджепица, гр.Белица, община Белица

152	4535789.93	8513489.95
153	4535838.52	8513535.54
154	4535832.13	8513576.69
155	4535797.02	8513615.35
30	4535785.21	8513644.19
29	4535666.02	8513697.58
28	4535527.30	8513797.67
27	4535451.57	8513834.30
26	4535323.99	8513867.40
25	4535204.80	8513976.68
24	4535105.48	8514020.76
23	4535034.13	8514086.52
141	4534966.80	8514117.85

**Забележка:** Приложение №3 с посочените по-горе данни е неразделна част от настоящата заповед.

**2. В пояс III на санитарно-охранителната зона се забранява:**

2.1. Пряко отвеждане на води, съдържащи опасни и вредни вещества, в подземните води;

2.2. Преработка и съхраняване на радиоактивни вещества и отпадъци.

**3. В пояс III на санитарно-охранителната зона се ограничава:**

3.1. Дейности, които водят до непряко отвеждане на опасни вещества, в т.ч.:

–на земната повърхност;

–между земната повърхност и водното ниво;

3.2. Дейности, които водят до непряко отвеждане на вредни вещества, в т.ч. между земната повърхност и водното ниво;

3.3. Добив на подземни богатства, в т.ч. инертни и строителни материали под водното ниво;

3.4. Торене при съдържание на нитрати в подземните води над 35 mg/l;

3.5. Използване на препарати за растителна защита, в т.ч. и разпръскването им с въздухоплавателни средства;

3.6. Напояване с води, съдържащи опасни и вредни вещества.

**4. В пояс III на санитарно-охранителната зона се ограничава при доказана необходимост:**

4.1. Дейности, които водят до непряко отвеждане на вредни вещества, в т.ч. на земната повърхност;

4.2. Добив на подземни богатства, в т.ч. инертни и строителни материали между земната повърхност и водното ниво;

4.3. Напояване с подземни води от същия подземен воден обект;

4.4. Изграждане на геоложки, хидрогеоложки и инженерногеоложки проучвателни съоръжения, в т.ч. и водоземни съоръжения за подземни води в подземния воден обект.

**5. Пояс III на санитарно-охранителната зона** попада в границите на Национален парк "Рила", поради което собственикът на водоземните съоръжения е длъжен да спазва режима предвиден в Закона за защитените територии /обн. ДВ, бр.133 от 11.11.1998 г./, Плана за управление на Национален парк "Рила" /Решение №522/04.07.2001 г. на МС, обн. ДВ, бр.66 от 27.07.2001 г./ и Наредба №3 от 16.10.2000 г.

#### **IV. Условия:**

1. Собственикът на водоземните съоръжения в едномесечен срок от получаването на заповедта за определяне на санитарно-охранителната зона да нанесе границите на I, II и III пояс в кадастралните карти, лесоустройствените планове и плановете за земеразделяне на гр.Белица, община Белица, област Благоевград и отрази в документите за собственост забраните и ограниченията, съгласно чл.41, ал.2 от Наредба №3.

2. Собственикът на водоземните съоръжения да предприеме действия за прекатегоризиране на горските площи, попадащи в пояс II и III на санитарно-охранителната зона в гори със специално предназначение, съгласно чл.53, ал.2 от Наредба №3.

3. Собственикът на водоземните съоръжения в срок до една година от определянето на санитарно-охранителната зона да организира актуализация на ПУП, обхващащ територията на зоната, съгласно чл.41, ал.3 от Наредба №3 и предприеме действия за учредяване на право на ползване и сервитути върху гори и земи от горския фонд за I пояс на зоната.

4. След актуването на пояс I инвеститорът на проекта да представи в Басейнова дирекция Западнобеломорски район актуализиран календарен план-график за изграждане и маркиране поясите на санитарно-охранителната зона, съгласно чл.32, т.16 от Наредба №3, както и да спазва сроковете, зададени в календарния план-график за реализация на санитарно-охранителната зона.

5. След изграждане на санитарно-охранителната зона и отразяване на пояс I, II и III в картата на възстановената собственост, собственикът на водоземните съоръженията да уведоми в едномесечен срок от приключване на дейностите Директора на Басейнова дирекция Западнобеломорски район с център Благоевград за насрочване на комисия за приемане на зоната по чл.43 от Наредба №3.

6. Собствениците на земите в границите на санитарно-охранителната зона са длъжни да спазват забраните и ограниченията, определени за съответния пояс, в който попада имотът, съгласно чл.34, ал.1 от Наредба №3.

7. Собствениците на имоти, попадащи в границите на санитарно-охранителната зона, са длъжни при искане за ползване на земята за дейности, които са ограничени или ограничени при доказана необходимост, съгласно Приложение 2 към чл.10, ал.1 от Наредба №3 да декларират, че имотът им е обременен с тежести по реда на същата.

8. Собственикът на водоземните съоръжения да организира експлоатацията на санитарно-охранителната зона, охраната на водоизточниците и наблюденията за спазване на забранителните и ограничителните режими, въведени с определяне на зоната на основание чл.51 от Наредба №3.

9. При аварийни случаи в границите на санитарно-охранителната зона, незабавно да се прекрати водоползването и се уведомят Басейнова дирекция Западнобеломорски район, Гражданска защита и РИОКОЗ, съгласно чл.14, ал.2 от Наредба №3.

10. Собственикът на водоземните съоръжения да провежда мониторинг на водите по отношение на качеството и количеството им.

11. Собствениците на имоти, попадащи в границите на санитарно-охранителната зона задължително трябва да прилагат утвърдените земеделски практики по смисъла на Наредба №2 от 16.10.2000 г. за опазване на водоизточниците от замърсяване с нитрати от земеделските източници.

12. Собственикът на водоземните съоръжения при изграждане и маркиране на санитарно-охранителната зона да се съобрази с изискванията на Национален парк "Рила".

**V. Контролиращи органи:**

1. Контролът по експлоатацията на санитарно-охранителната зона се осъществява от Басейнова дирекция Западнобеломорски район с център Благоевград, съгласно чл.54, ал.1, т.2 от Наредба №3.

2. Контролът за спазване на санитарно-хигиенните изисквания в рамките на санитарно-охранителната зона се осъществява от органите на Министерството на здравеопазването, съгласно чл.54, ал.2 от Наредба №3.

Настоящата заповед подлежи на обжалване по реда на Административнопроцесуалния кодекс в 14-дневен срок от получаването ѝ пред Министъра на околната среда и водите и/или в 14-дневен срок пред Благоевградски административен съд, чрез Басейнова дирекция Западнобеломорски район – Благоевград.

МИНИСТЪР НА ОКОЛНАТА СРЕДА И ВОДИТЕ:

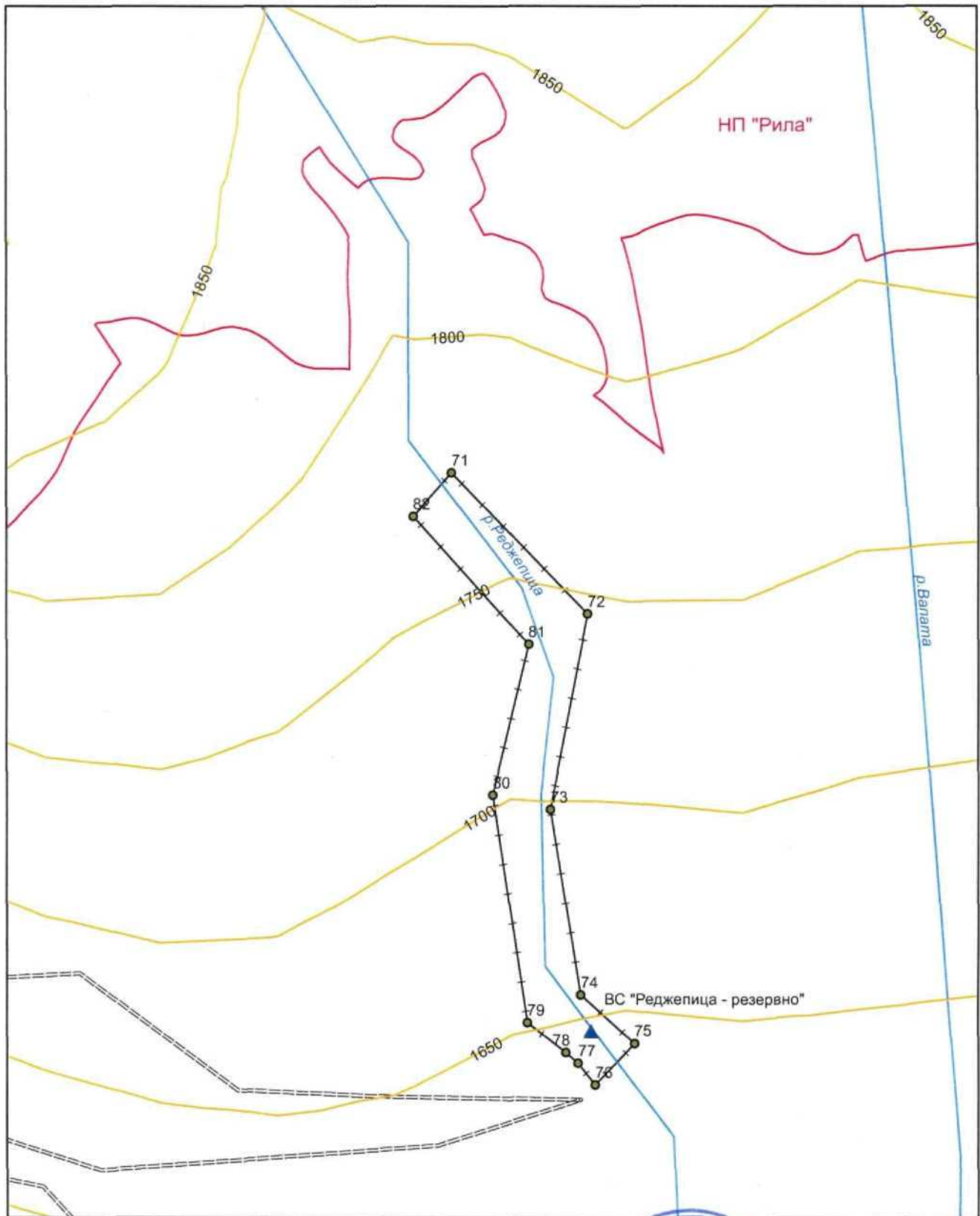


ДЖЕВДЕТ ЧАКЪРОВ




на санитарно-охранителна зона  
пояс I

обект: Речно водохващане "Реджепица - резервно", гр.Белица, община Белица

1:5 000



ЛЕГЕНДА

-  водохващане на р.Реджепица
-  пояс I на СОЗ
-  Граница на НП "Рила"

Заповед МОСВ №РД.....2009 г.

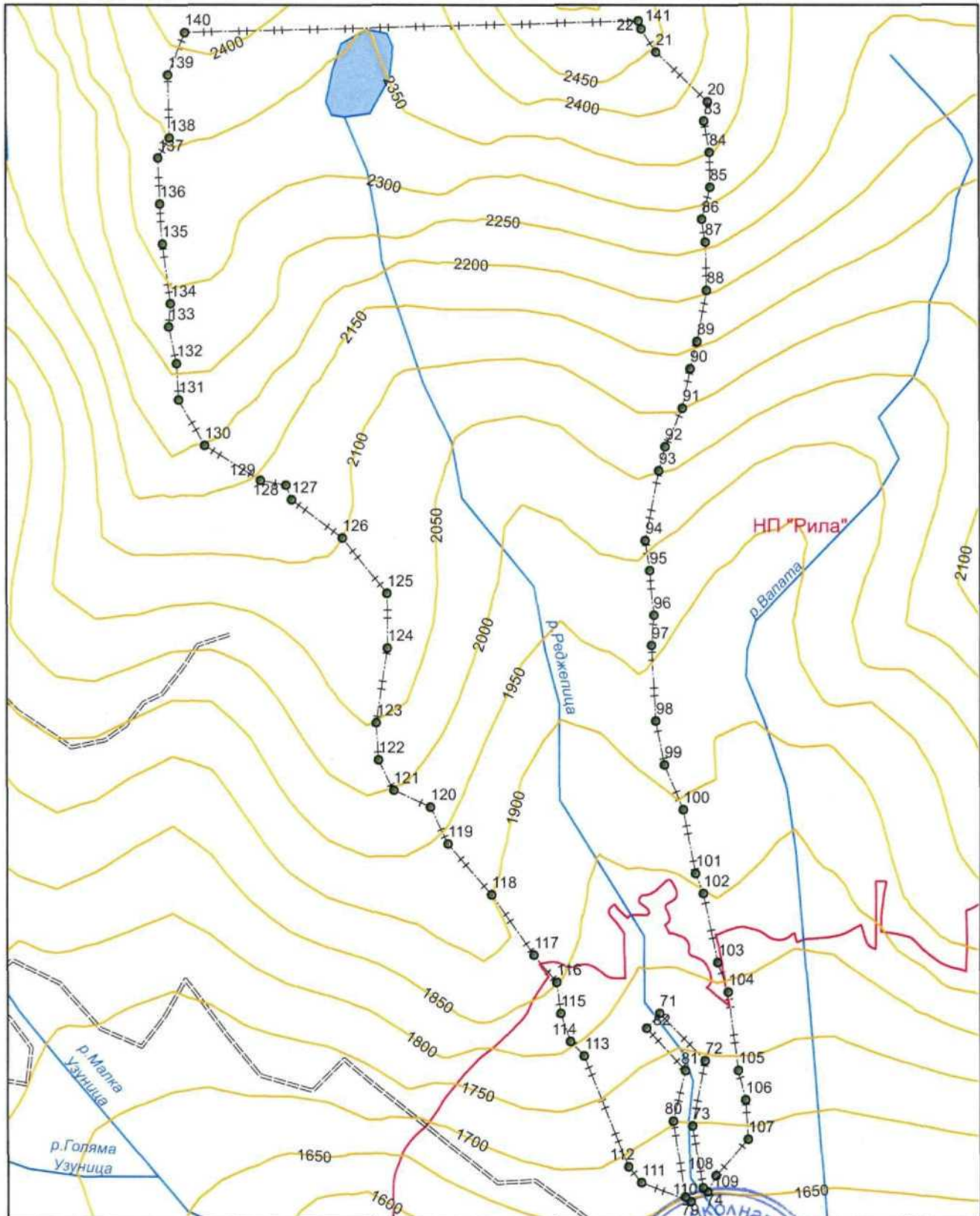
МИНИСТЪР:

ОКРЕДНО НА ОКОЛНАТА СРЕДА И  
РЕПУБЛИКА БЪЛГАРИЯ  
ДЖЕВДЕТ ЧАКЪРОВ





обект: Речно водохващане "Реджепица - резервно", гр.Белица, община Белица

1:15 000



ЛЕГЕНДА

-  пояс II на СОЗ
-  Граница на НП "Рила"

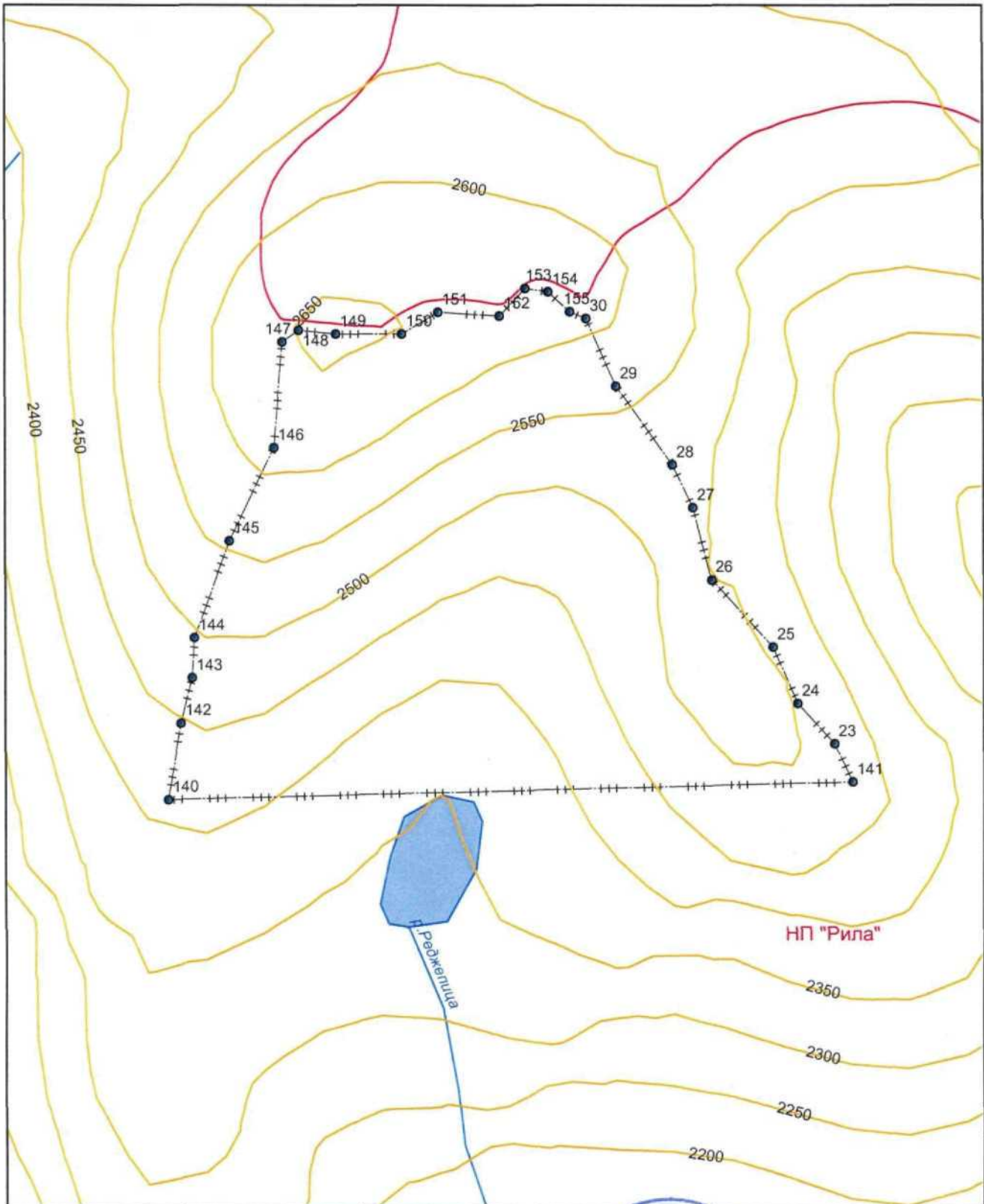
Заповед МОСВ № РД-ЛК/13-02/2009 г.

МИНИСТЪР




  
 ДЖЕВДЕТ ЧАКЪРОВ

обект: Речно водохващане "Реджепица - резервно", гр.Белица, община Белица

1:10 000



ЛЕГЕНДА

-  пояс III на СОЗ
-  Граница на НП "Рила"

Заповед МОСВ №РД...

114 / 13.02. 2009 г.

МИНИСТЪР:

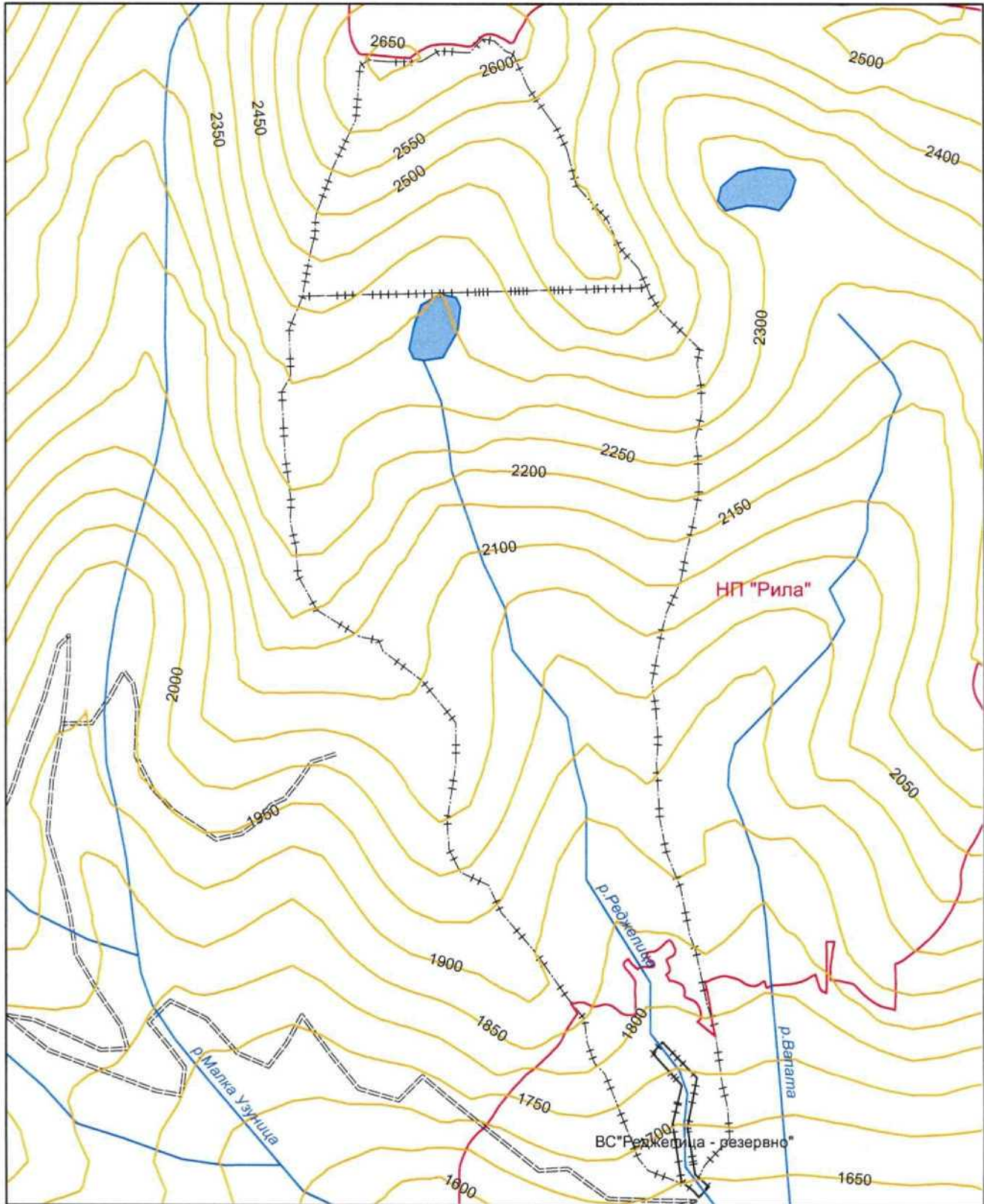


*Handwritten signature*





ДЖЕВДЕТ ЧАКЪРОВ

обект: Речно водохващане "Реджепица - резервно", гр.Белица, община Белица

1:20 000



ЛЕГЕНДА

-  пояс I на СОЗ
-  пояс II на СОЗ
-  пояс III на СОЗ
-  Граница на НП "Рила"

Заповед МОСВ №РД... 114/13.02...2009 г.

МИНИСТЪР:



ДЖЕВДЕТ ЧАКЪРОВ