



РЕПУБЛИКА БЪЛГАРИЯ

МИНИСТЕРСТВО НА ОКОЛНАТА СРЕДА И ВОДИТЕ

ИНФОРМАЦИЯ

от

Ивелина Василева - Министър на околната среда и водите

ОТНОСНО: Оперативното управление на водите на национално ниво в Р. България

I. СЪСТОЯНИЕ НА ВОДИТЕ В СТРАНАТА ЗА М. АВГУСТ 2015 г.

1. ПОВЪРХНОСТНИ ВОДИ

През месец август оттокът на по-голямата част от наблюдаваните реки е бил по-малък в сравнение с този от месец юли. Общият обем на речния отток за страната е 798 млн. м³ и е с 28% по-малък спрямо обема на оттока през юли. В сравнение с август 2014 г. общият обем на речния отток е с 49 % по-малък.

През месец август не бяха регистрирани значителни промени на водните нива. Средномесечните водни количества на наблюдаваните реки в по-голяма част от страната бяха около и под месечната норма. Над нея бяха средномесечните водни количества в поречие Огоста както и в средното и долно течение на р. Марица.

В Дунавския водосбор обемът на речния отток във водосбора е 247 млн. м³ и е с 33% по-малък спрямо предходния месец и с 76% по-малък в сравнение с месец август 2014 г. Колебанията на нивата през по-голямата част от месеца и в по-голяма част от реките бяха незначителни. В резултат на валежи в периода 16-17 и 20-22 август, бяха регистрирани повишения на водните нива в целия водосбор. По-значителни повишения са отчетени както следва: в поречие Огоста - до +25 см, поречие Искър - до +90 см, в поречие Осъм до +32 см, в поречие Янтра с +60 см, в поречие Русенски Лом - до +40 см.

В Черноморския водосборен басейн обемът на речния отток за месец август е 45 млн. м³ и е с 43% по-малък спрямо месец юли и с 34% по-малък в сравнение с месец август 2014 г. В резултат на валежи в периода 20-22 август има регистрирани повишения на р. Луда Камчия при Берово с +20 см, на р. Факийска при Зидарово с +14 см. В останалата част от реките бяха регистрирани незначителни промени на водните нива до +/-10 см.

Общият обем на оттока на реките в Източнороморския водосборен басейн за месец август е 413 млн. м³ и е с 12% по-малък спрямо юли тази година и с 22% по-голям



спрямо август миналата година. В резултат на валежите в периода 20-22 август са регистрирани повишения до +12 см на р. Тунджа при Елхово и +17 см на р. Марица при Свиленград. Водните количества в поречия Тунджа и Марица бяха над месечната норма, а в поречие Арда под нея.

В Западнобеломорския водосборен басейн обемът на речния отток за месец август е 94 млн. м³ и е с 49% по-малък спрямо юли тази година и с 29% по-малък спрямо август миналата година. През по-голяма част от месец август бяха регистрирани незначителни промени на водните нива до +/-5 см. В резултат на валежи в периода 16-17 и 20-22 август има регистрирани повишения като по-значителни са +31 см на р. Пиринска Бистрица при с. Горно Спанчево, р. Струма при Кресненско ханче +/-17 см, р. Места при Господиници - +20 см.



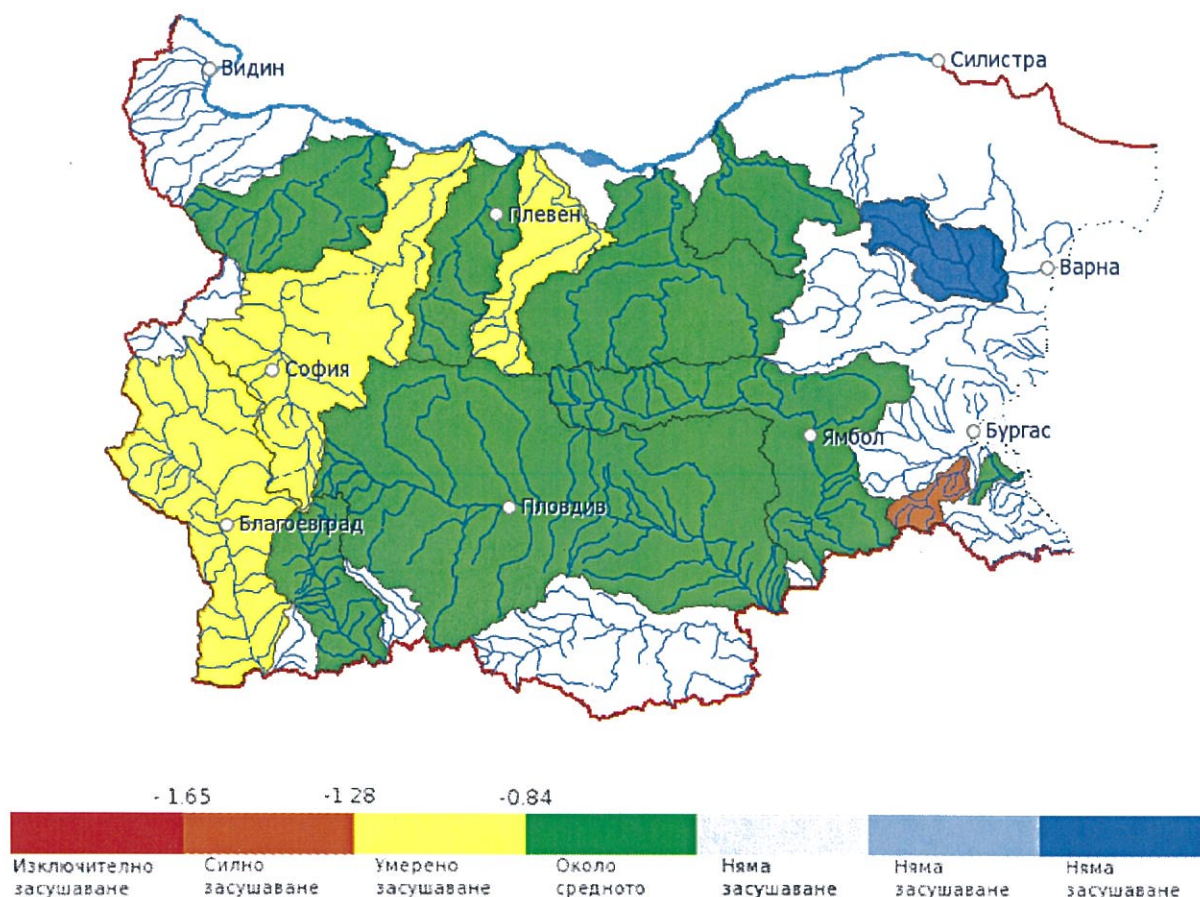
2. РЕКА ДУНАВ

През месец август средномесечните водни стоежи на р. Дунав в българския участък при всички измервателни пунктове бяха под месечните норми.

3. СТОЙНОСТ НА ИНДЕКСА НА ЗАСУШАВАНЕ SRI

НИМХ ежесечно изчислява стойността на индекса на засушаване SRI, на база предварително определени средномесечни водни количества по поречия. За месец май 2015 г. индексите са както следва:

- силно засушаване – по поречието на река Факийска;
- умерено засушаване – по поречието на реките Искър, Осъм и Струма;
- около средно засушаване – по поречията на реките: Огоста, Вит, Янтра, Русенски Лом, Места, Марица, Тунджа;
- в останалите поречия – няма засушаване



II. СЪСТОЯНИЕ НА ВОДИТЕ ЗАРЕГУЛИРАНИ В КОМПЛЕКСНИТЕ И ЗНАЧИМИ ЯЗОВИРИ ПРЕЗ м. АВГУСТ 2015 г.

В Министерството на околната среда и водите ежедневно се следи състоянието на водите зарегулирани в комплексните и значими язовири, на базата на ежедневна информация постъпваща от дружествата експлоатиращи язовирните стени и съоръженията към тях. Съгласно приложение №1 към чл.13 ал.1, т.1 от Закона за водите комплексните и значими язовири са 53 броя.

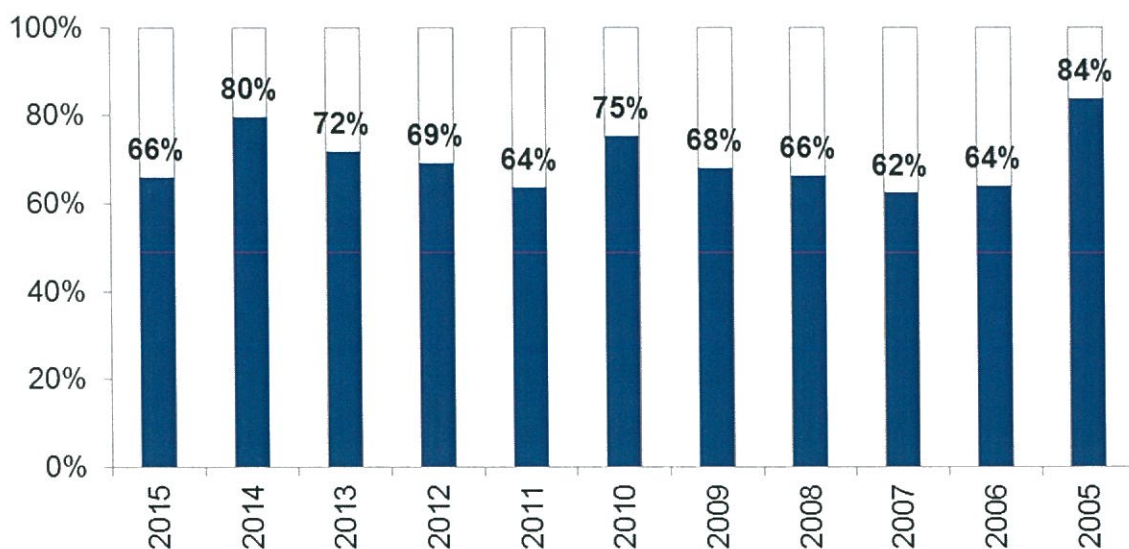
- Сумата на общите им обеми е 6 692,03 млн.м³, което представлява около 87 % от сумата на общите обеми на изградените в страната язовири.
- За 44 броя комплексни и значими язовири с общ обем 6 620,40 млн.м³ се изготвя годишен график за определяне на стратегията при използването на водите им.

Сумата от наличните в тях завирени обеми към 31.08.2015 г. е 4 276,4 млн.м³ и представлява 65,8 % от сумата на общите им обеми. В края на м. август 2014 г. този процент е бил 79,8 %. *Сумарният завирен обем към 31 август 2015 г. е с 14 % по-малък от обема към 31 август 2014 г.*

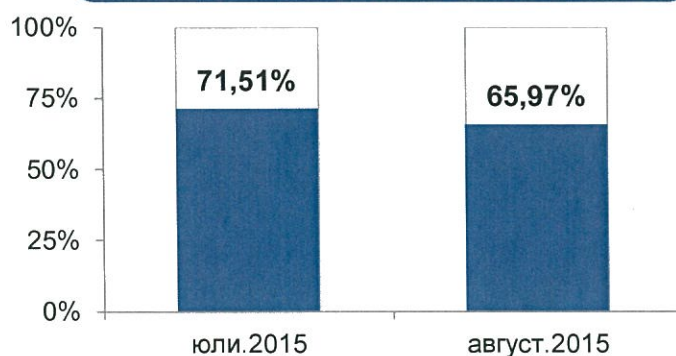
На края на месеца със запълване над 90 % са язовирите: „Ивайловград“, „Боровица“, „Пчелина“ и „Кричим“.

Няма данни за засегнати населени места и за възникнали аварийни ситуации по язовирните стени и съоръженията към тях.

Процент на запълване на комплексните и значими язовири за м.август 2015 - 2005 г.



За периода 01.08.2015 - 31.08.2015 г. наличният завирен обем в язовирите е намалял със 367,0 млн.м³.



Наличният завирен обем в язовирите според основното им предназначение е както следва:

- питейно-битово водоснабдяване – 78,4 % от общия обем
- напояване – 56,0 % от общия обем
- енергетика – 70,3 % от общия обем

Към момента няма критично ниски нива на комплексните и значими язовири в страната. Наличните зарегулирани обеми в края на месец август са достатъчни да задоволят нуждите на водоползвателите.

III. КОМПЛЕКСНИ И ЗНАЧИМИ ЯЗОВИРИ С ОСНОВНО ПРЕДНАЗНАЧЕНИЕ ПИТЕЙНО-БИТОВО ВОДОСНАБДЯВАНЕ /ПБВ/

Сумарният завирен обем на язовирите с питейно-битово предназначение към 31 август 2015 г. е 1 175,2 млн. м³, което е 78,37 % от общия им обем и е с приблизително 3% по-малък от обема им в края на месец юли 2015 г. и с около 8% по-малък спрямо обема им в края на август 2014 г.

Степента им на напълване е както следва: яз.“Искър” – 77,3 %, яз.“Бели Искър” – 70,4 %, яз.“Среченска бара” – 83,3 %, яз.“Христо Смирненски” – 63,6 %, яз.“Йовковци” – 88,2 %, яз.“Тича” – 74,1 %, яз.“Камчия” – 86,6 %, яз.“Ясна поляна” – 79,0 %, яз.“Асеновец” – 79,5 %, яз.“Боровица” – 96,0 %, яз.“Студена” – 70,9 % и яз.“Дяково” – 58,5 %.

Всички язовири за питейно-битово водоснабдяване в края на месец август са с обеми, достатъчни да обезпечат нуждите на водоползвателите.



ПРЕДПРИЕТИ ДЕЙСТВИЯ НА ОПЕРАТИВНО ЗВЕНО КЪМ МОСВ

През месец август хидрометеорологичната обстановка бе спокойна и не са възниквали извънредни ситуации, поради което оперативното звено не е било активирано през месеца.

ПРЕДПРИЕТИ МЕРКИ В МЕСЕЧНИЯ ГРАФИК ЗА ИЗПОЛЗВАНЕ НА ВОДИТЕ ОТ КОМПЛЕКСНИ И ЗНАЧИМИ ЯЗОВИРИ ЗА М. АВГУСТ 2015 Г.:

1. Във връзка със заявено искане от Община Брацигово с вх. № на МОСВ 08-00-3147/29.07.2015 г., е изменен месечния график в частта за язовир „Батак“, като са отпуснати допълнително 80 000 м³ вода за напояване в с. Розово и гр. Брацигово от СД „Равногор“ в дните петък, събота и неделя на месец август.

2. С писмо с вх. № на МОСВ 26-00-2064/07.08.2015 г. от „Водоснабдяване и Канализация“ – ООД Монтана е заявено искане за увеличаване на разрешените водни обеми за питейно-битово водоснабдяване на област Монтана от ХВ „Среченска бара“.

Имайки предвид наличният завирен обем на яз. „Среченска бара“ /14,000 млн.м³ към 11.08.2015 г./, месечния график е изменен, като са отпуснати допълнителни водни обеми за питейно-битово водоснабдяване на област Монтана от язовир „Среченска бара“, в размер на 0,150 млн.м³, като общият разрешен обем за месеца е увеличен на 1,000 млн.м³.

3. В Министерство на околната среда и водите постъпи писмо с изх. № 04-11-72/28.08.2015 г. на НЕК ЕАД, с което е заявено искане за увеличаване с 10,000 млн.м³ на разрешените водни обеми за електропроизводство от язовир „Студен кладенец“ в месечния график за м. август.

Предвид наличния завирен обем в язовира /225,333 млн.м³ към 28.08.2015 г./, както и невъзможност за намаляване на обема в язовир „Ст. кладенец“ с 10,000 млн.м³, поради придобити права за ползване на водния обект за аквакултури, месечния график за месец август е изменен, като допълнително са разрешени водни обеми за електропроизводство от язовир „Ст. кладенец“ до достигане на обем в язовира 220,000 млн.м³.

4. Изменение на месечен график за използване на водите от комплексни и значими язовири през м. август 2015 г. в частта яз. „Въча“, е направено във връзка с обосновано искане от ДП „Национална компания железопътна инфраструктура“ за приключването на строително-монтажните дейности по долното строене на железопътен стоманобетонен мост на км. 143+011 на река Въча, обхваща на проект „Модернизация на железопътен участък Септември - Пловдив - част от Транс-европейската железопътна мрежа“ и необходимостта от почистване на водното „огледало“ на ВЕЦ „Кадиево“ и коритото на реката в зоната на моста. Имайки предвид, че искането не нарушава условието за гарантиране на питейно-битовото водоснабдяване, Министерство на околната среда и водите дава съгласие на 28, 29 и 30.08.2015 г., в периода между 6.00 ч. и 17.00 часа, да бъдат намалени изпусканите води от яз. „Кричим“ до 5,0 м³/сек.

Министерството на околната среда и водите извършва ежедневен анализ на информацията за състоянието на реките и язовирите, хидроложката прогноза за р. Дунав и ежедневен анализ на прогнозата за времето и валежите върху оттока на реките и язовирите в Р. България.

ИВЕЛИНА ВАСИЛЕВА

30 *Ивелина Василева*
Министър на околната среда и водите

