



РЕПУБЛИКА БЪЛГАРИЯ

МИНИСТЕРСТВО НА ОКОЛНАТА СРЕДА И ВОДИТЕ

ИНФОРМАЦИЯ

ОТ

Ивелина Василева - Министър на околната среда и водите

ОТНОСНО: Оперативното управление на водите на национално ниво в Р. България

I. СЪСТОЯНИЕ НА ВОДИТЕ В СТРАНАТА ЗА М. ДЕКЕМВРИ 2015 Г.

1. ПОВЪРХНОСТНИ ВОДИ

Общият обем на речния отток в страната за месец декември е 1 395 млн.м³ и е с 10% по-голям от оттока през месец ноември и със 76% по-малък спрямо оттока през месец декември 2014 г.

Средномесечните водни количества на наблюдаваните реки в по-голямата част от страната са около и под месечната норма за месец декември. В началото на месеца са регистрирани по-големи водни количества, които са вследствие на падналите в края на месец ноември валежи.

В **Дунавския водосбор** обемът на речния отток е 535 млн. м³, който е с 5% по-малък спрямо предходния месец и с 65% по-малък в сравнение с месец декември 2014 година. Най-високите водни стоежи са регистрирани в началото на месеца в долните течения на реките, вследствие на оттичане. В по-голямата част от Дунавския басейн регистрираните средномесечни водни количества са около и под нормата, с изключение на водосборите на р. Огоста, Янтра и Русенски Лом, където средномесечните водни количества са над месечната норма. По-значителни колебания на речното ниво с около ±35 см са регистрирани в долното течение на р. Огоста.

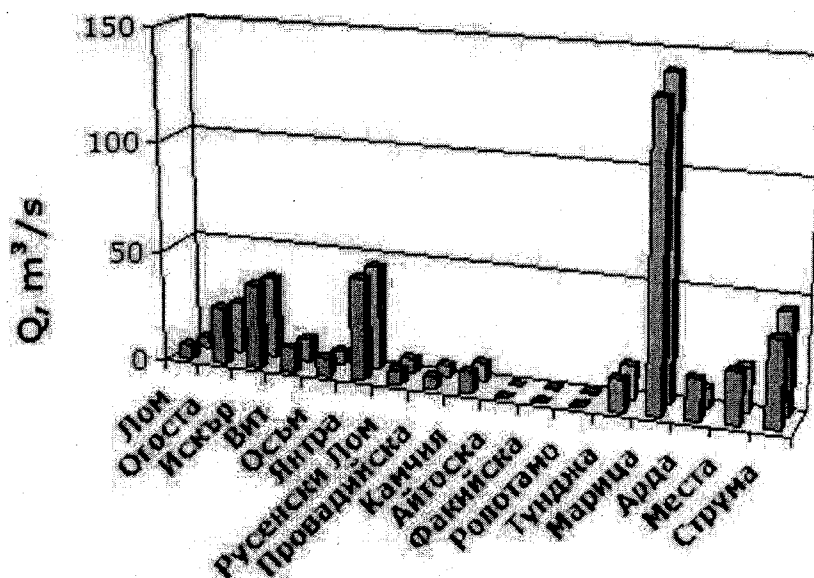
В **Черноморския водосборен басейн** обемът на речния отток за месец декември е 59 млн.м³ и е с 4,5% по-голям спрямо месец ноември и с 92% по-малък в сравнение с месец декември 2014 г. Средномесечните водни количества в по-голямата част от реките в басейна са под месечната норма и само в долното течение на р. Провадийска са над нея. Най-високите водни стоежи са регистрирани в началото на месеца в долните течения на реките в резултат на оттичане на формиран отток, вследствие на валежите в края на предходния месец. Колебанията на водните нива са незначителни.



Общият обем на оттока на реките в **Източнобеломорския водосборен басейн** за месец декември е 596 млн.м³, който е с 30% по-малък спрямо месец ноември 2015 г. и с 80% по-малък спрямо месец декември 2014 година. Измерените средномесечни водни количества в долното течение на р. Марица и притоците ѝ - р. Харманлийска и р. Сазлийка са над месечната норма, а в останалата част от поречието - под нея. По-значителни колебания на речните нива с до ±120 см са наблюдавани в горното течение на р. Марица - при гр. Белово и гр. Пазарджик, в резултат от работата на хидротехнически съоръжения. В поречието на реките Тунджа и Арда измерените водни количества са под месечната норма и колебанията на речните нива са незначителни.

В **Западнобеломорския водосборен басейн** обемът на речния отток за месец декември е 205 млн.м³ и е със 7% по-малък спрямо м. ноември 2015 г. и с 56% по-малък спрямо м. декември 2014 година. Измерените средномесечни водни количества са около и под месечната норма, колебанията на речните нива са незначителни.

ДАННИ ОТ ХИДРОМЕТРИЧНИТЕ ИЗМЕРВАНИЯ КЪМ КРАЙНИТЕ СТАНЦИИ НА РЕКИТЕ
Средномесечни водни количества, Q м³/сек



- Средномесечно водно количество – ноември 2015 г.
- Средномесечно водно количество – декември 2015 г.

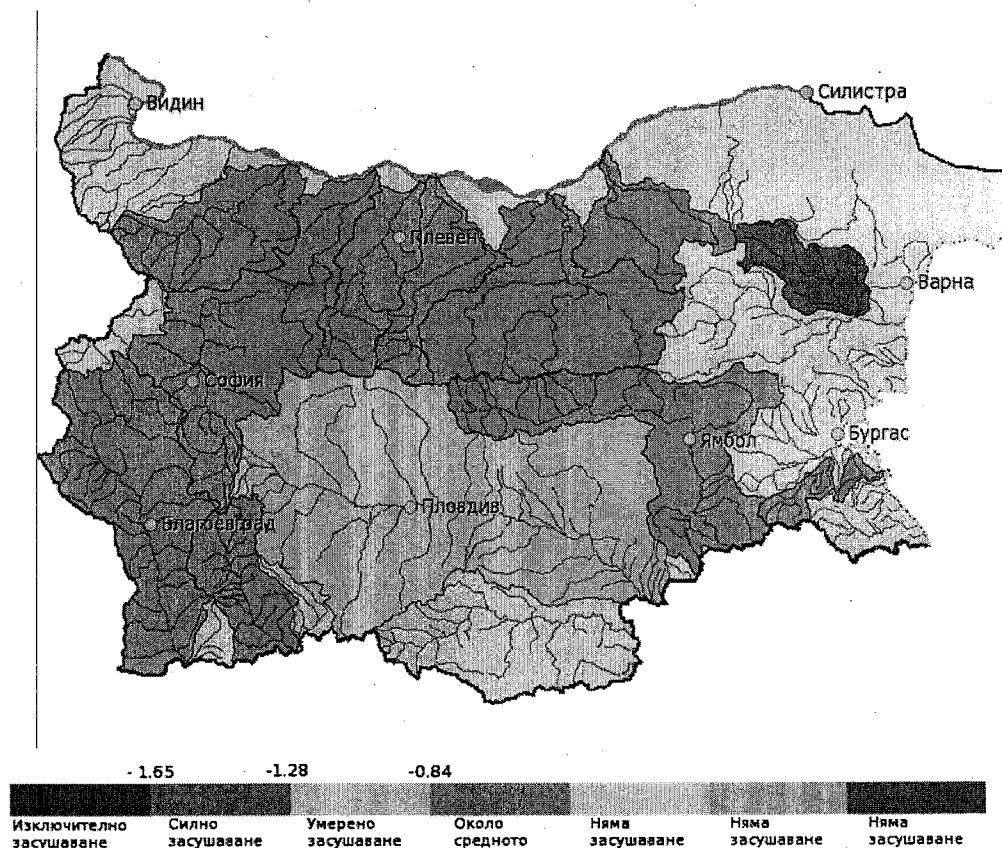
2. РЕКА ДУНАВ

През месец декември средномесечните водни стоежи на р. Дунав в българския участък при всички измервателни пунктове са под месечните норми.

3. СТОЙНОСТ НА ИНДЕКСА НА ЗАСУШАВАНЕ SRI

НИМХ ежесечно изчислява стойността на индекса на засушаване SRI, на база предварително определени средномесечни водни количества по поречия. За месец декември 2015 г. индексите са както следва:

- около средно засушаване – по поречията на реките: Огоста, Искър, Вит, Осъм, Янтра, Русенски Лом, Струма, Места, Тунджа и Факийска;
- във всички останалите поречия – няма засушаване;



II. СЪСТОЯНИЕ НА ВОДИТЕ ЗАРЕГУЛИРАНИ В КОМПЛЕКСНИТЕ И ЗНАЧИМИ ЯЗОВИРИ ПРЕЗ м. ДЕКЕМВРИ 2015 г.

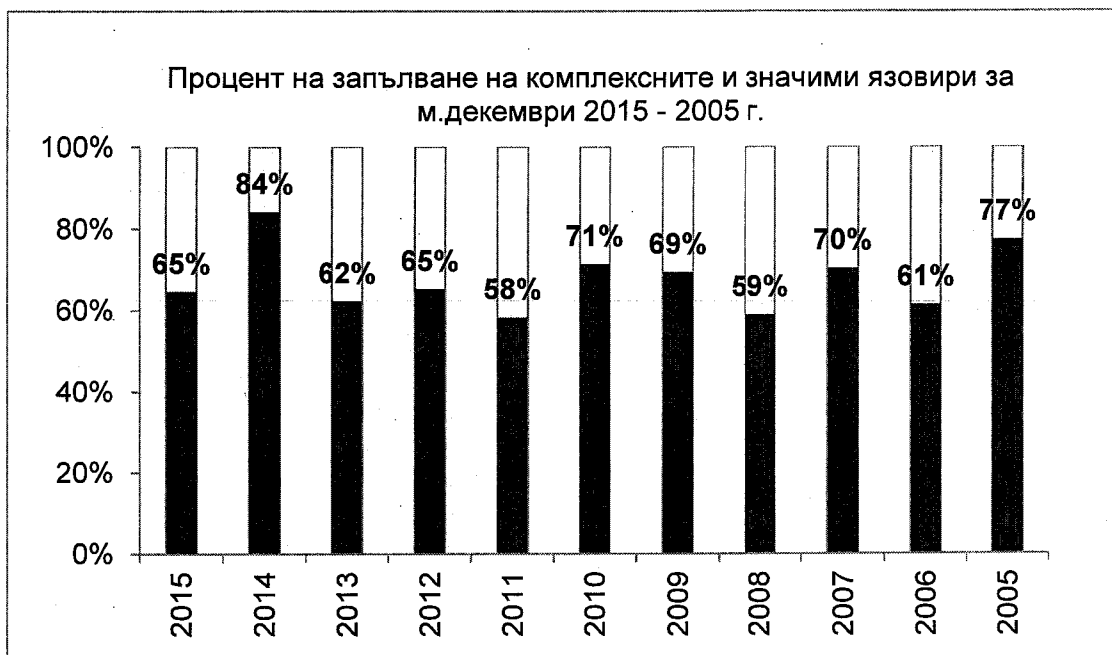
В Министерството на околната среда и водите ежедневно се следи състоянието на водите зарегулирани в комплексните и значими язовири, на базата на ежедневна информация постъпваща от дружествата експлоатиращи язовирните стени и съоръженията към тях. Съгласно приложение №1 към чл.13 ал.1, т.1 от Закона за водите комплексните и значими язовири са 53 броя:

- Сумата на общите им обеми е 6 692,03 млн.м³, което представлява около 87% от сумата на общите обеми на изградените в страната язовири;
- За 44 броя комплексни и значими язовири с общ обем 6 620,40 млн.м³ се изготвя годишен график за определяне на стратегията при използването на водите им;

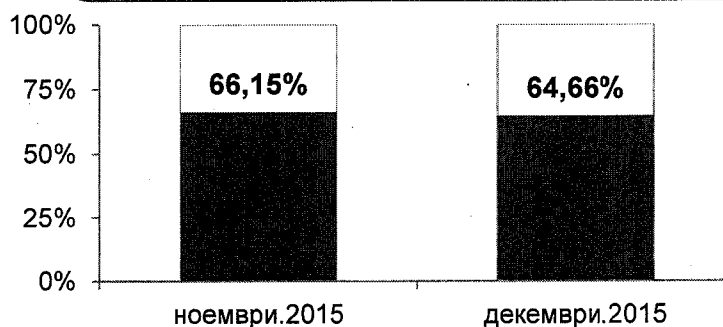
Сумата от наличните в тях завирени обеми към 31.12.2015 г. е 4 280,4 млн.м³ и представлява 64,7% от сумата на общите им обеми. В края на м. декември 2014 г. този процент е бил 84,2%. *Сумарният завирен обем към 31 декември 2015 г. е с 19,5% по-малък от обема към 31 декември 2014 г.*

На края на месеца със запълване над 90% са язовирите: „Ивайловград“ и „Кричим“.

Няма данни за засегнати населени места и за възникнали аварийни ситуации по язовирните стени и съоръженията към тях.



За периода 01.12.2015 - 31.12.2015 г. наличният завирен обем в язовирите е намалял с 98,7 млн.м³.



Наличният завирен обем в язовирите според основното им предназначение е както следва:

- питейно-битово водоснабдяване – 78,9% от общия обем
- напояване – 53,8% от общия обем

- енергетика – 68,6% от общия обем

Към момента няма критично ниски нива или критично високи нива на комплексните и значими язовири в страната. Наличните зарегулирани обеми в края на месец декември са достатъчни да задоволят нуждите на водоползвателите.

III. КОМПЛЕКСНИ И ЗНАЧИМИ ЯЗОВИРИ С ОСНОВНО ПРЕДНАЗНАЧЕНИЕ ПИТЕЙНО-БИТОВО ВОДОСНАБДЯВАНЕ

Сумарният завирен обем на язовирите с питейно-битово предназначение към 31 декември 2015 г. е 1 186,5 млн. м³, което е 79,1% от общия им обем и е с приблизително 0,1% по-малък от обема им в края на месец ноември 2015 г. и с около 12,2% по-малък спрямо обема им в края на м. декември 2014 г.

Степента им на напълване е както следва: яз. „Искър” – 77,5%, яз. „Бели Искър” – 71,0%, яз. „Среченска бара” – 96,0%, яз. „Христо Смирненски” – 68,4%, яз. „Йовковци” – 87,6%, яз. „Тича” – 77,0%, яз. „Камчия” – 88,2%, яз. „Ясна поляна” – 69,7%, яз. „Асеновец” – 66,0%, яз. „Боровица” – 99,4%, яз. „Студена” – 69,9% и яз. „Дяково” – 59,8%.

Всички язовири за питейно-битово водоснабдяване в края на месец декември са с обеми, достатъчни да обезпечат нуждите на водоползвателите.



ПРЕДПРИЕТИ ДЕЙСТВИЯ НА ОПЕРАТИВНО ЗВЕНО КЪМ МОСВ

През месец декември хидрометеорологичната обстановка бе спокойна и не са възниквали извънредни ситуации, поради което оперативното звено не е било активирано през месеца.

ПРЕДПРИЕТИ МЕРКИ В МЕСЕЧНИЯ ГРАФИК ЗА ИЗПОЛЗВАНЕ НА ВОДИТЕ ОТ КОМПЛЕКСНИТЕ И ЗНАЧИМИ ЯЗОВИРИ ЗА М. ДЕКЕМВРИ 2015 Г.:

През месец декември не е възникнала необходимост от предприемане на мерки и действия по изменение на месечния график.

КОНТРОЛ ПО СПАЗВАНЕ НА МЕСЕЧНИЯ ГРАФИК НА КОМПЛЕКСНИТЕ И ЗНАЧИМИ ЯЗОВИРИ

При извършения от Басейновите дирекции, контрол по изпълнение режимния график и определените за поддържане обеми на водите на комплексните и значими язовири разрешени с месечния график за месец декември, не са констатирани нарушения.

ИВЕЛИНА ВАСИЛЕВА

Министър на околната среда и водите

